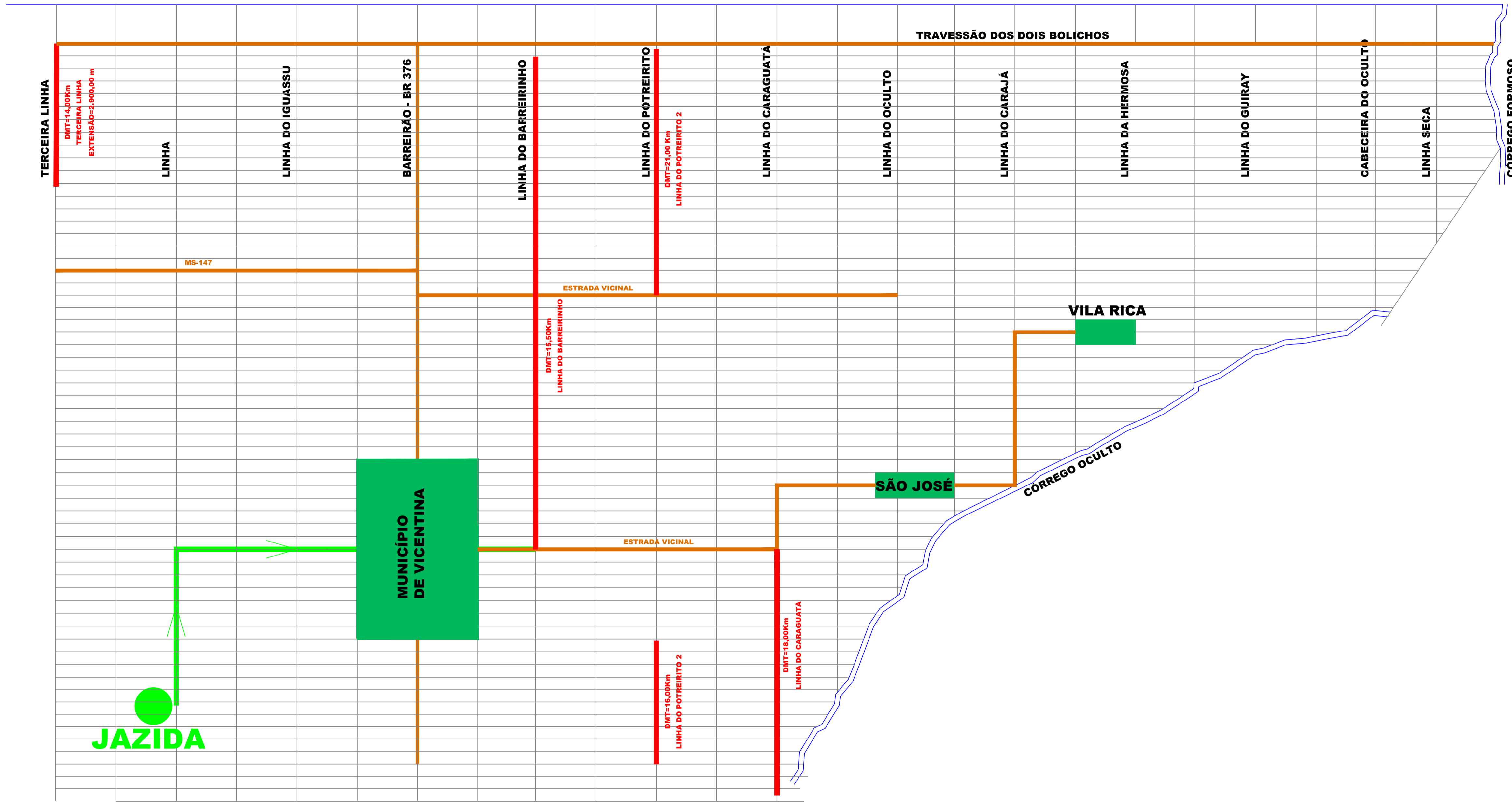
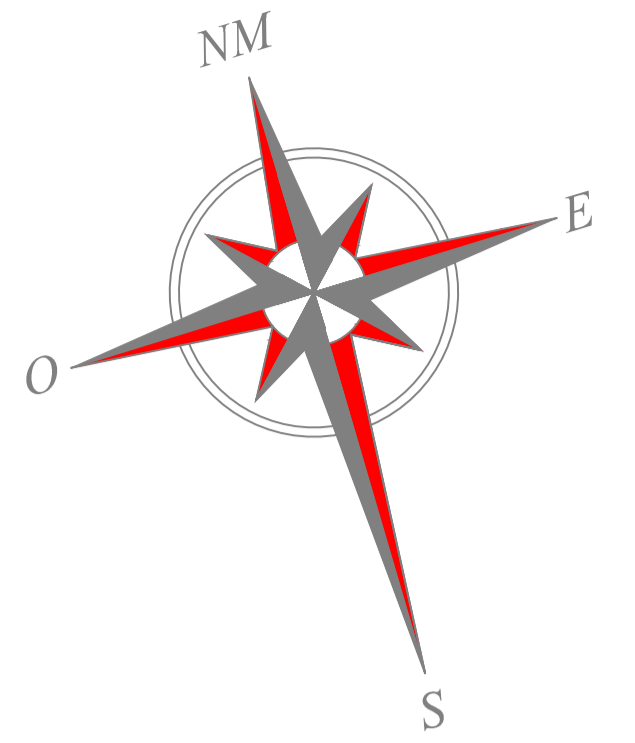
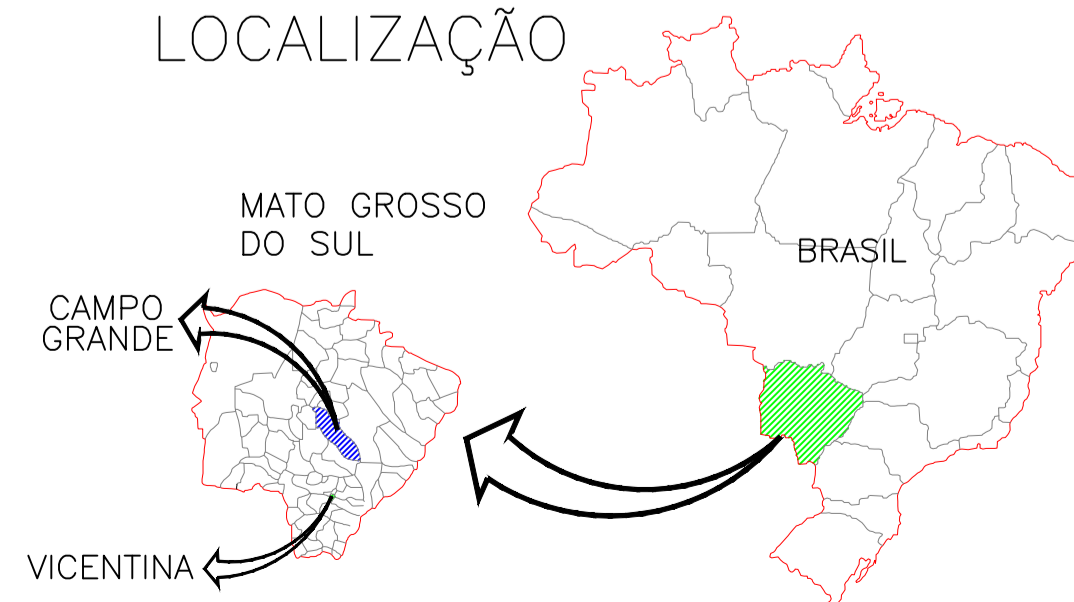


MUNICÍPIO DE JATEÍ



MUNICÍPIO DE FÁTIMA DO SUL

LOCALIZAÇÃO



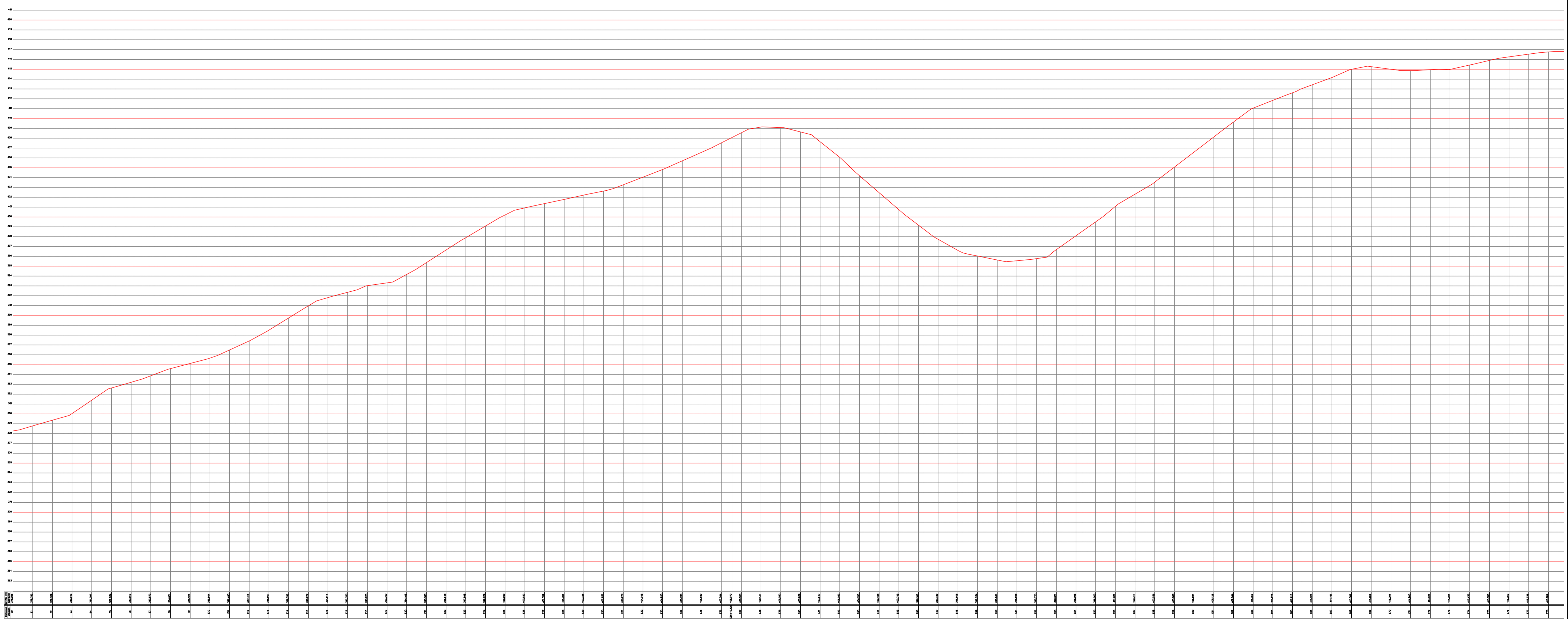
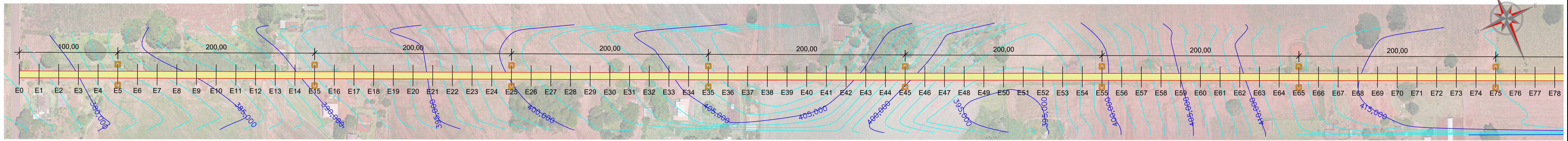
LEGENDA

- ESTRADAS PRINCIPAIS
- DIVISAS
- CASCALHAMENTO A EXECUTAR

NOTAS

- * LEVANTAMENTO PLANIMÉTRICO FORNECIDO PELO CONTRATANTE
- * DMT FORNECIDO PELO CONTRATANTE
- * AS MEDIDAS ESTÃO EM METROS

TÍTULO RECUPERAÇÃO DE ESTRADAS VICINAIS PROJETO DE CASCALHAMENTO			
Proprietário PREFEITURA MUNICIPAL DE VICENTINA CNPJ 24.644.502/0001-15		Autoria de projeto AVENIDA PROJETOS E TOPOGRAFIA LTDA PAULO RICARDO DOS SANTOS LIMA CRÉD. 00 CREA MS 60018/D	
Conteúdo DISTÂNCIA MÉDIA DE TRANSPORTE (DMT) LINHA DO OCULTO		Local Zona rural do município de Vicentina/MS.	
Prancha 01/01		data: DEZ/2021 desenho: Edinho revisado: escala: indicadas	



PERFIL LONGITUDINAL
LINHA DO BARREIRINHO
esc.: V: 1:200 - H: 1:2000

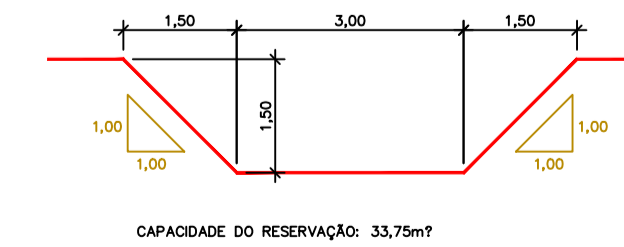
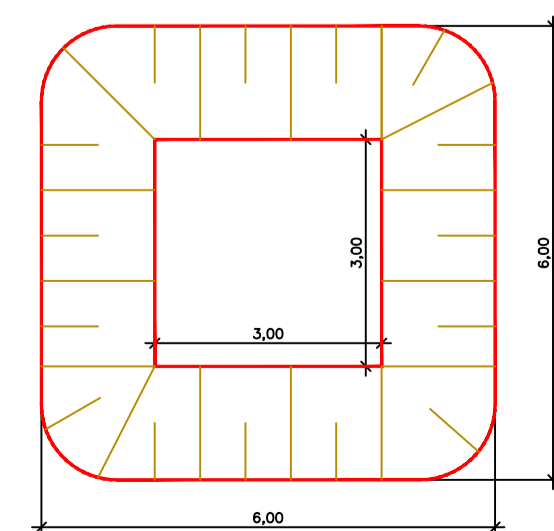
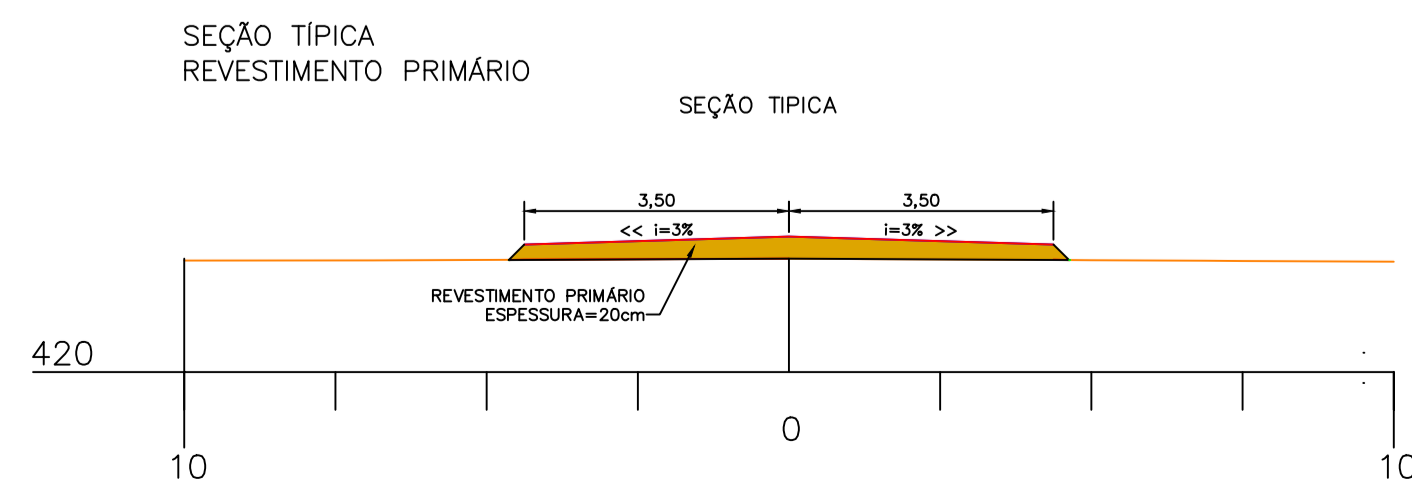
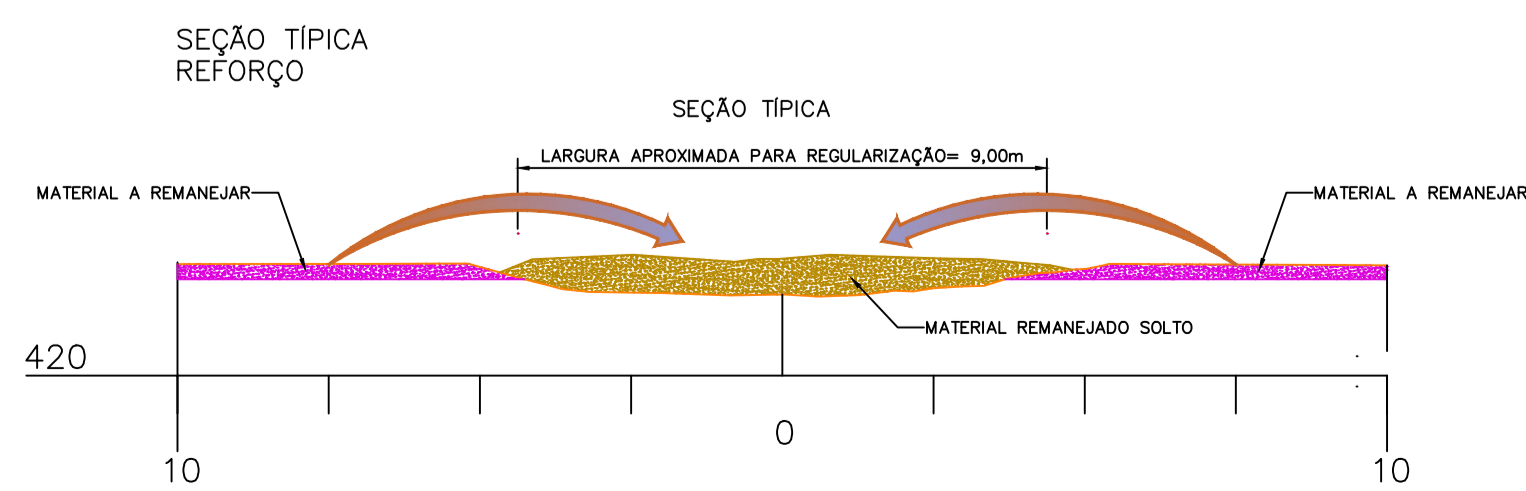
NOTAS

- * LEVANTAMENTO PLANIMÉTRICO FORNECIDO PELO CONTRATANTE
- * DMT FORNECIDO PELO CONTRATANTE
- * AS MEDIDAS ESTÃO EM METROS

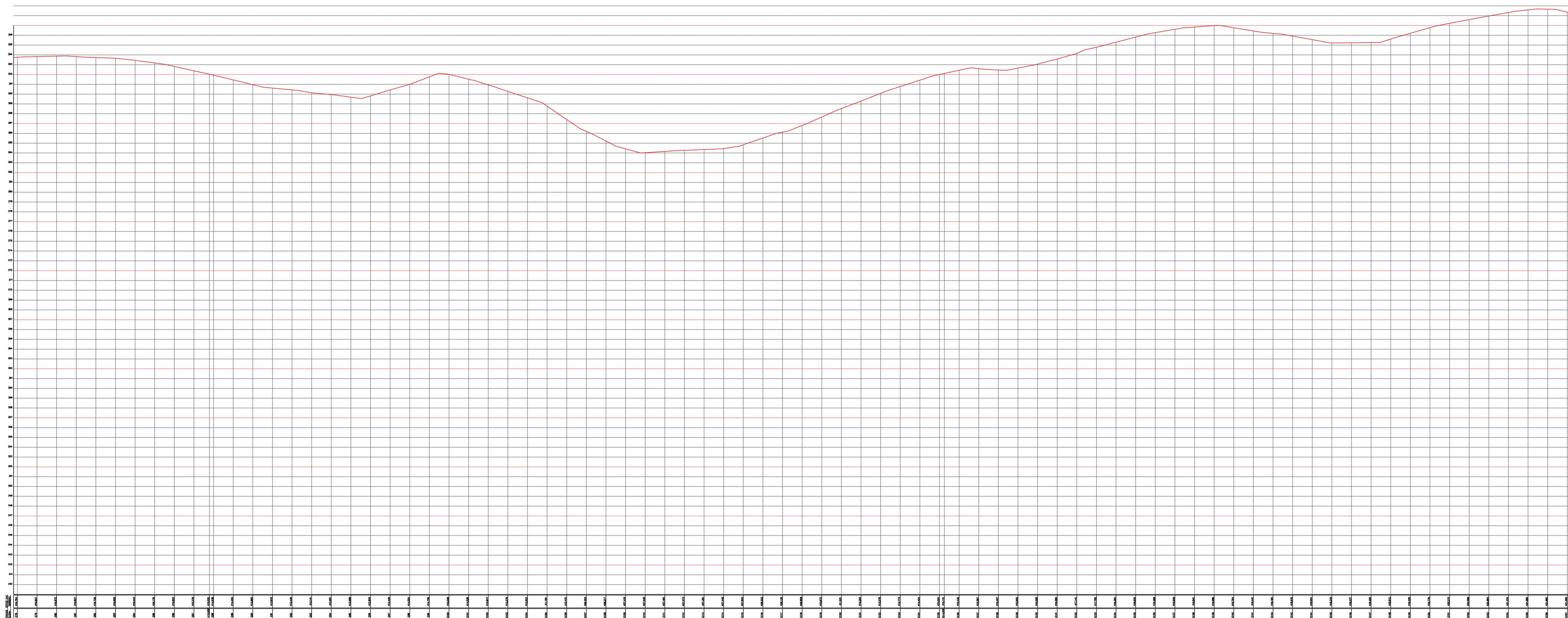
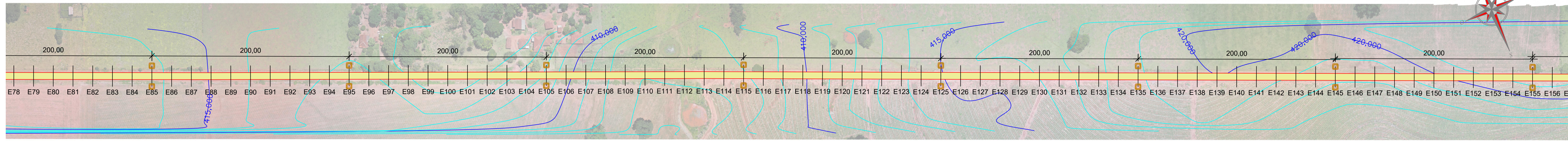
LEGENDA

— CASCALHAMENTO A EXECUTAR

DETALHE DAS CAIXAS DE CAPTAÇÃO
esc.: 1:100



TÍTULO RECUPERAÇÃO DE ESTRADAS VICINAIS PROJETO DE CASCALHAMENTO		
Proprietário PREFEITURA MUNICIPAL DE VICENTINA CNPJ 24.644.502/0001-15	Autoria de projeto AVENIDA PROJETOS E TOPOGRAFIA LTDA PAULO RICARDO DOS SANTOS LIMA CREA MS 60018/D	
Conteúdo LAYOUT DA ESTRADA E PERFIL LONGITUDINAL LINHA DO BARREIRINHO		Prancha Local Linha do Barreirinho Zona rural do município de Vicentina/MS. 01/07
data: DEZ/2021	desenho:	revisão:
		escala: indicadas



PERFIL LONGITUDINAL
LINHA DO BARREIRINHO
esc.: V: 1:200 - H: 1:2000

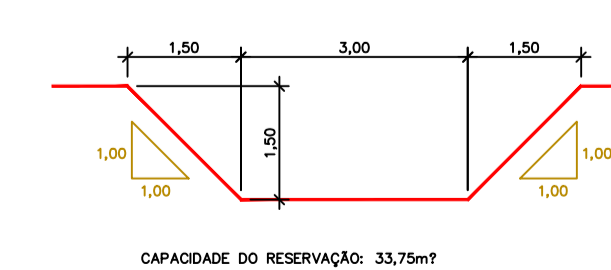
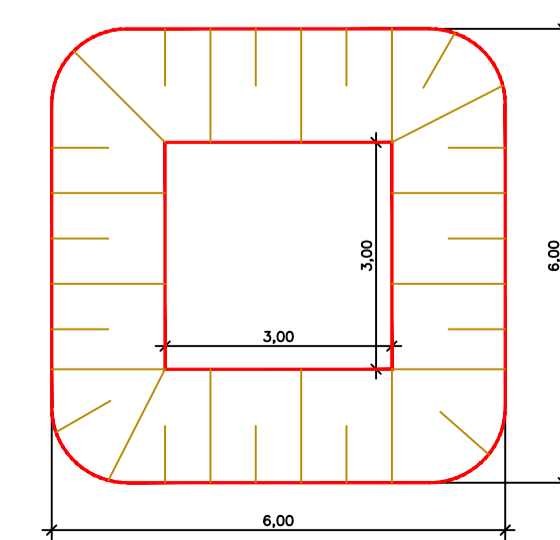
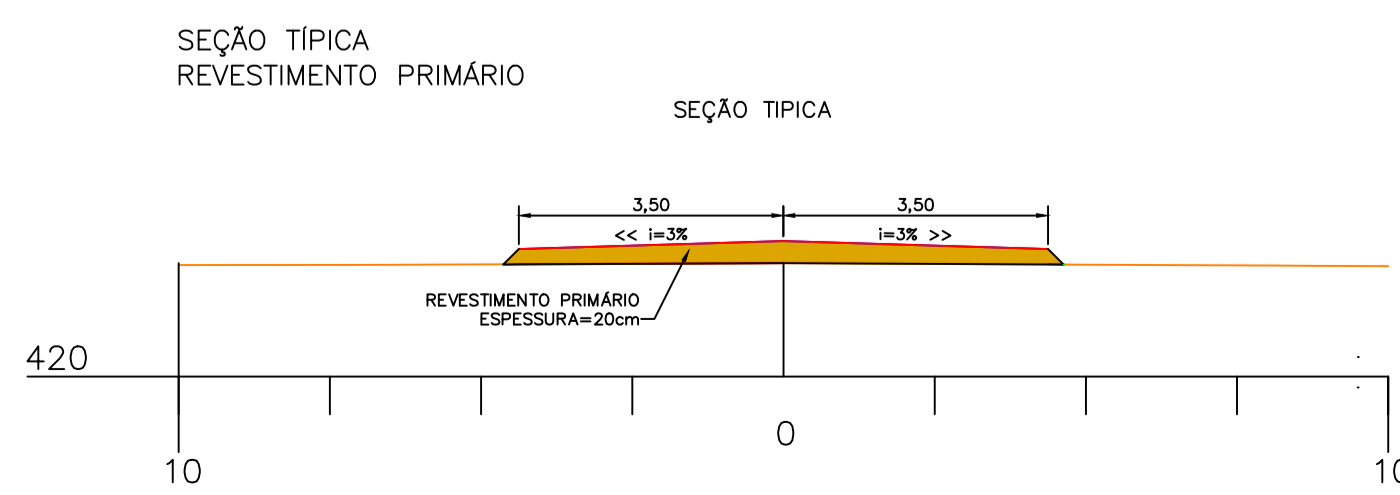
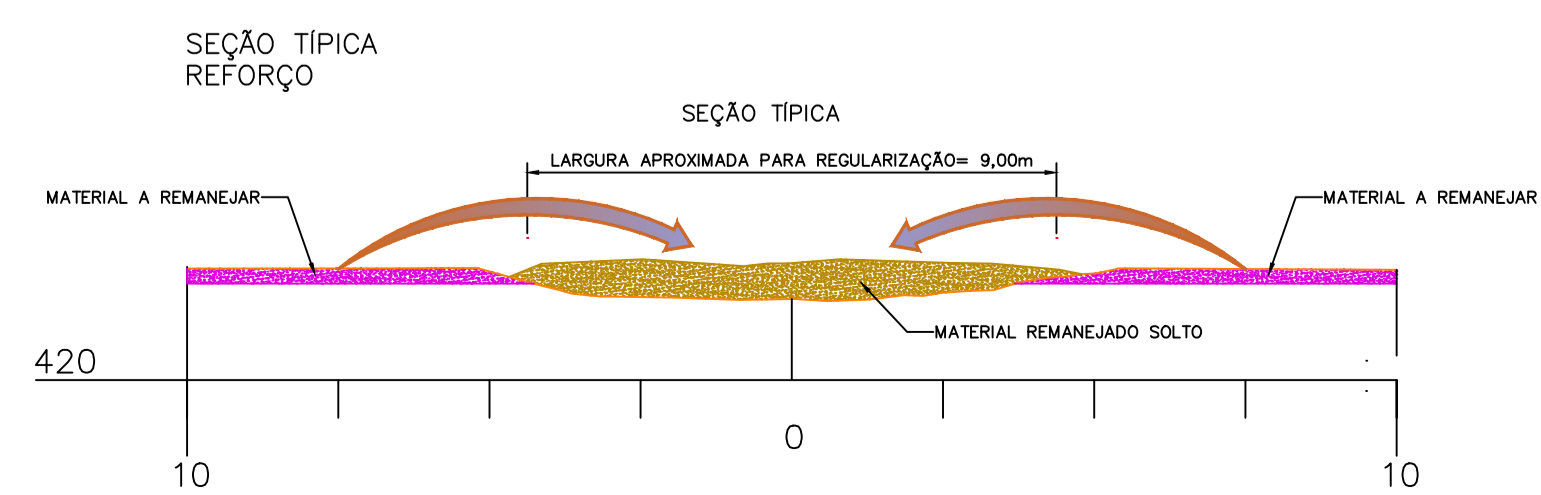
NOTAS

- * LEVANTAMENTO PLANIMÉTRICO FORNECIDO PELO CONTRATANTE
- * DMT FORNECIDO PELO CONTRATANTE
- * AS MEDIDAS ESTÃO EM METROS

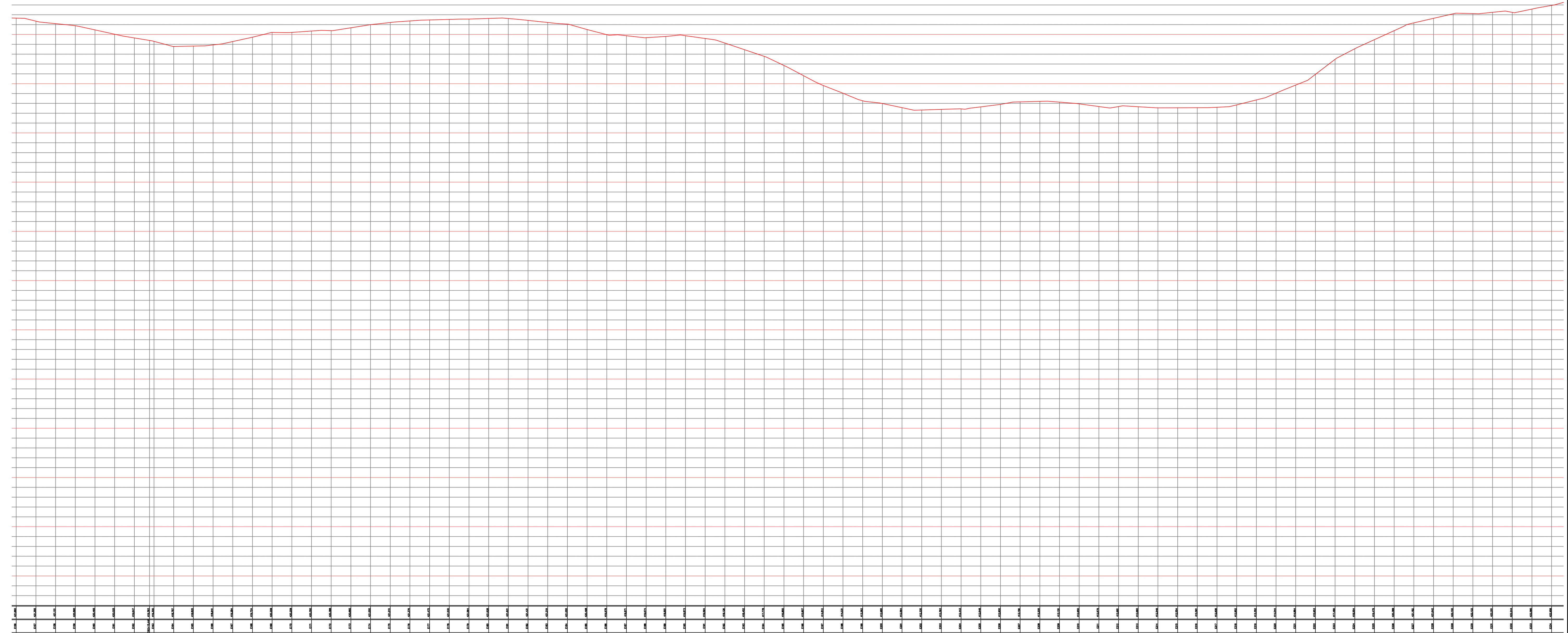
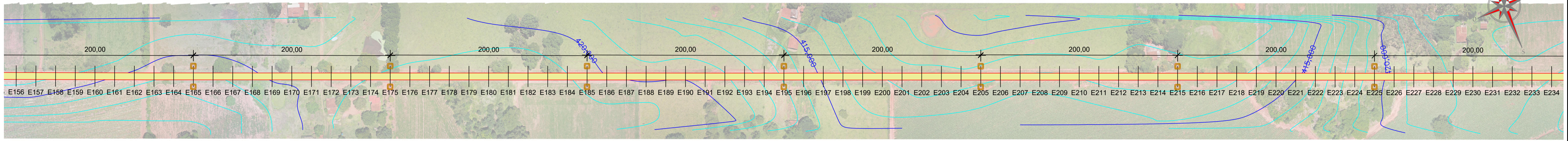
LEGENDA

— CASCALHAMENTO A EXECUTAR

DETALHE DAS CAIXAS DE CAPTAÇÃO
esc.: 1:100



TÍTULO RECUPERAÇÃO DE ESTRADAS VICINAIS PROJETO DE CASCALHAMENTO		
Proprietário PREFEITURA MUNICIPAL DE VICENTINA CNPJ 24.644.502/0001-15	Autoria de projeto AVENIDA PROJETOS E TOPOGRAFIA LTDA PAULO RICARDO DOS SANTOS LIMA DE 00 CREA MS 60018/D	
Conteúdo LAYOUT DA ESTRADA E PERFIL LONGITUDINAL LINHA DO BARREIRINHO		Local Linha do Barreirinho Zona rural do município de Vicentina/MS.
data: DEZ/2021	desenho:	revisão:
escala: indicadas		Prancha 02/07



PERFIL LONGITUDINAL
LINHA DO BARREIRINHO
esc.: V: 1:200 - H: 1:2000

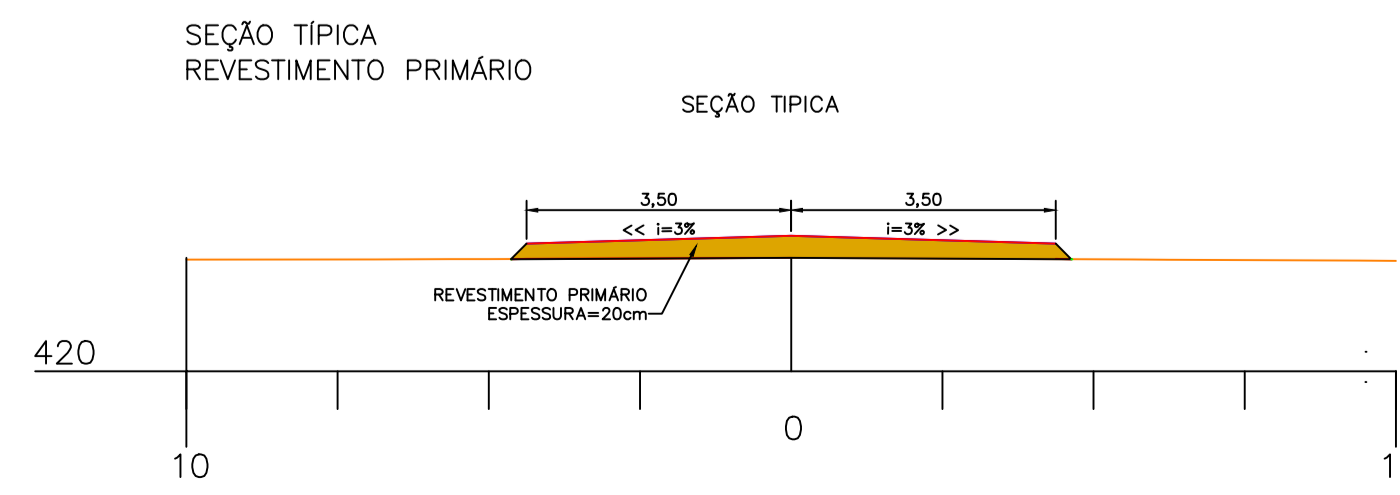
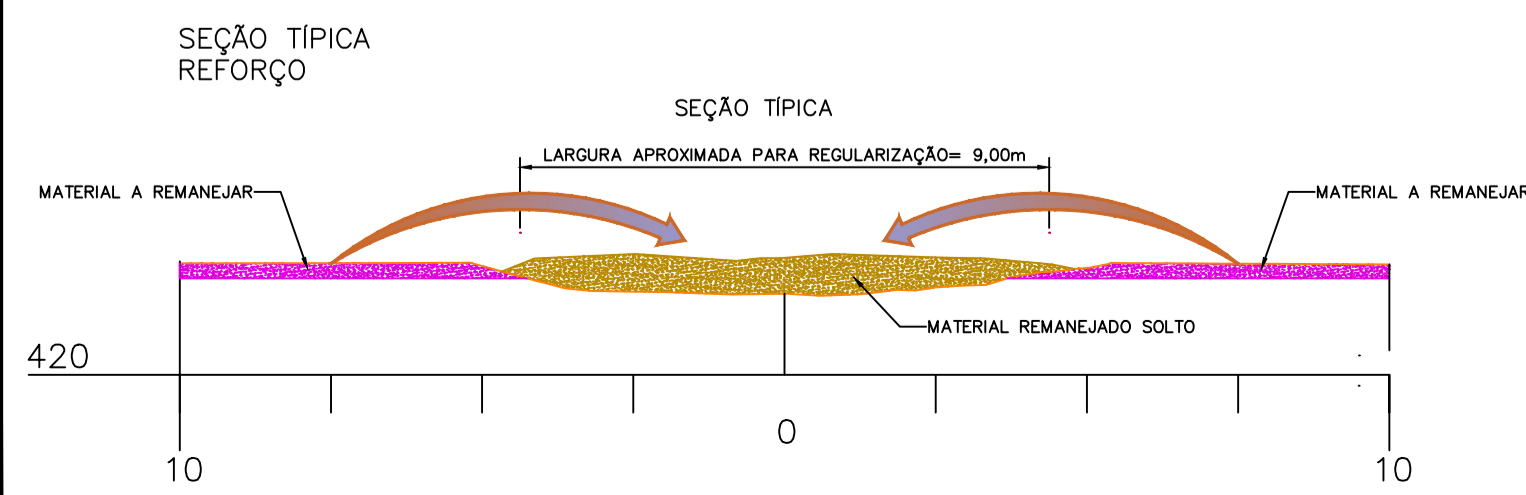
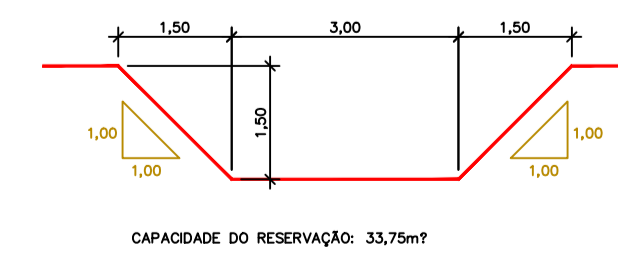
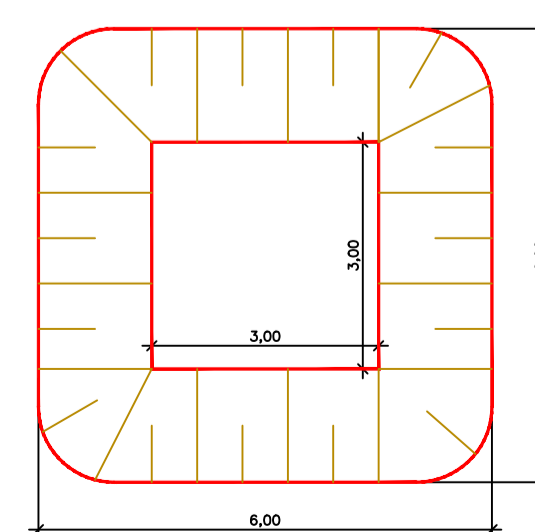
NOTAS

- * LEVANTAMENTO PLANIMÉTRICO FORNECIDO PELO CONTRATANTE
- * DMT FORNECIDO PELO CONTRATANTE
- * AS MEDIDAS ESTÃO EM METROS

LEGENDA

— CASCALHAMENTO A EXECUTAR

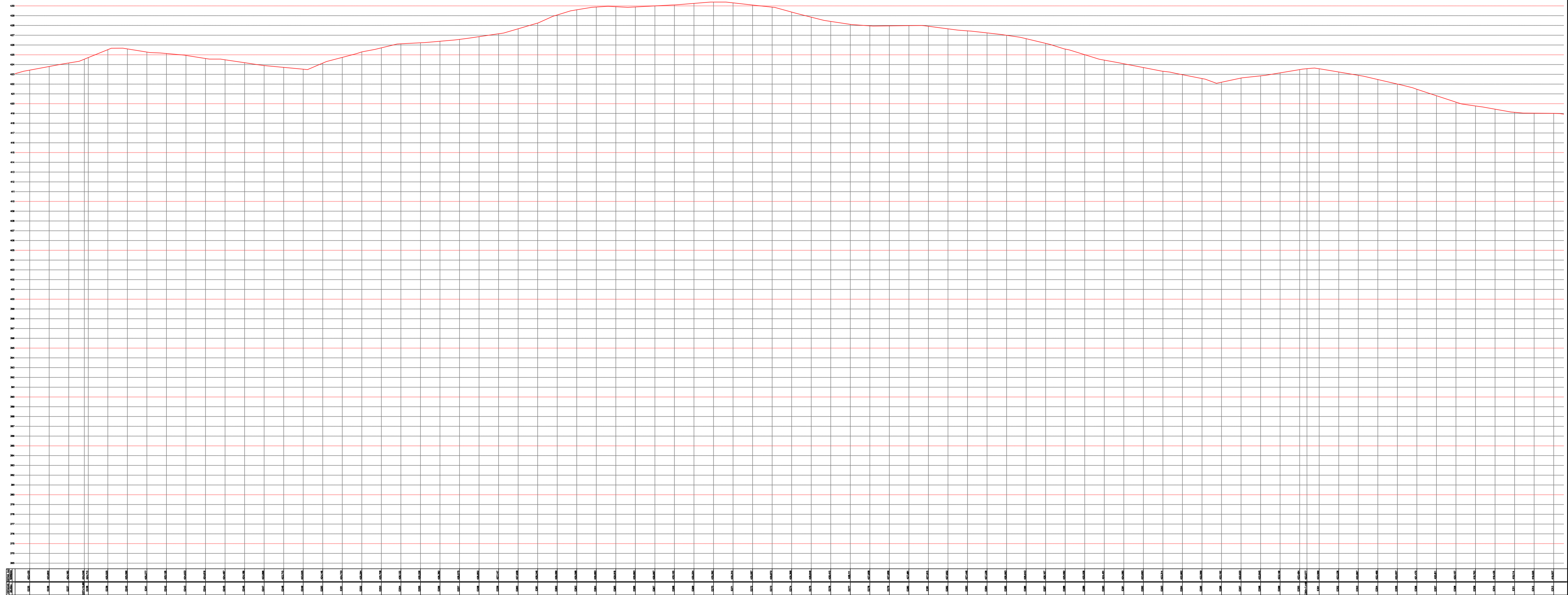
DETALHE DAS CAIXAS DE CAPTAÇÃO
esc.: 1:100



TÍTULO RECUPERAÇÃO DE ESTRADAS VICINAIS PROJETO DE CASCALHAMENTO		
Proprietário PREFEITURA MUNICIPAL DE VICENTINA CNPJ 24.644.502/0001-15	Autoria de projeto AVENIDA PROJETOS E TOPOGRAFIA LTDA PAULO RICARDO DOS SANTOS LIMA CRÉD. 06 CREA MS 60018/D	
Conteúdo LAYOUT DA ESTRADA E PERFIL LONGITUDINAL LINHA DO BARREIRINHO		Local Linha do Barreirinho Zona rural do município de Vicentina/MS.
data: DEZ/2021	desenho:	revisão:
escala: indicadas		Prancha 03/07



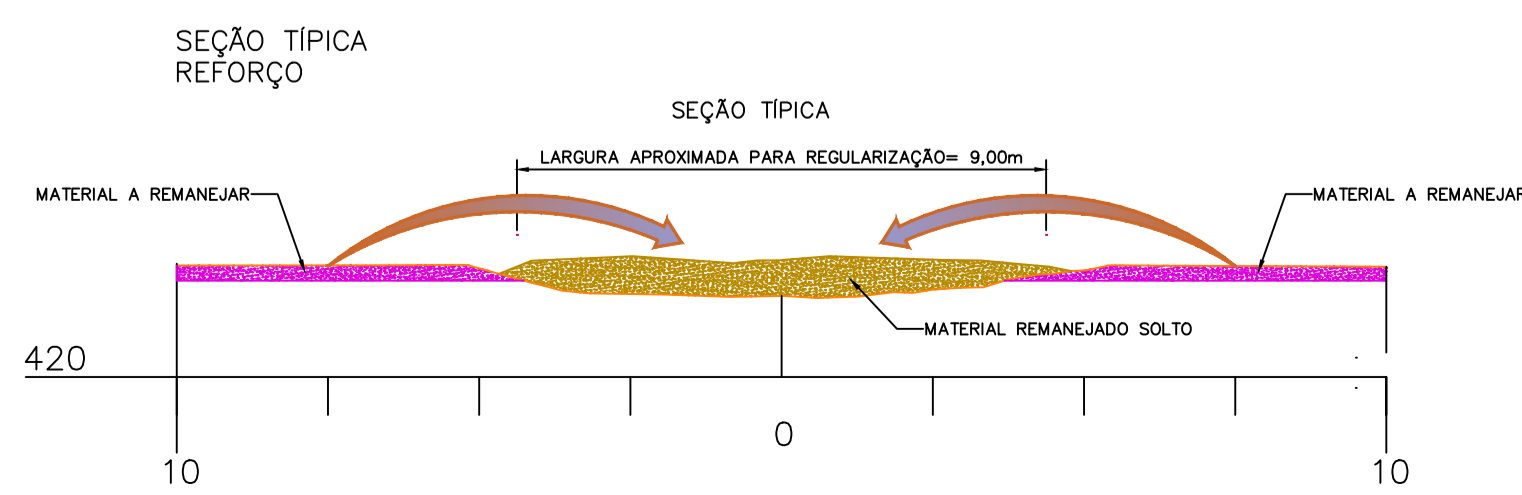
Perfil Longitudinal sem título



PERFIL LONGITUDINAL
LINHA DO BARREIRINHO
esc.: V: 1:200 - H: 1:2000

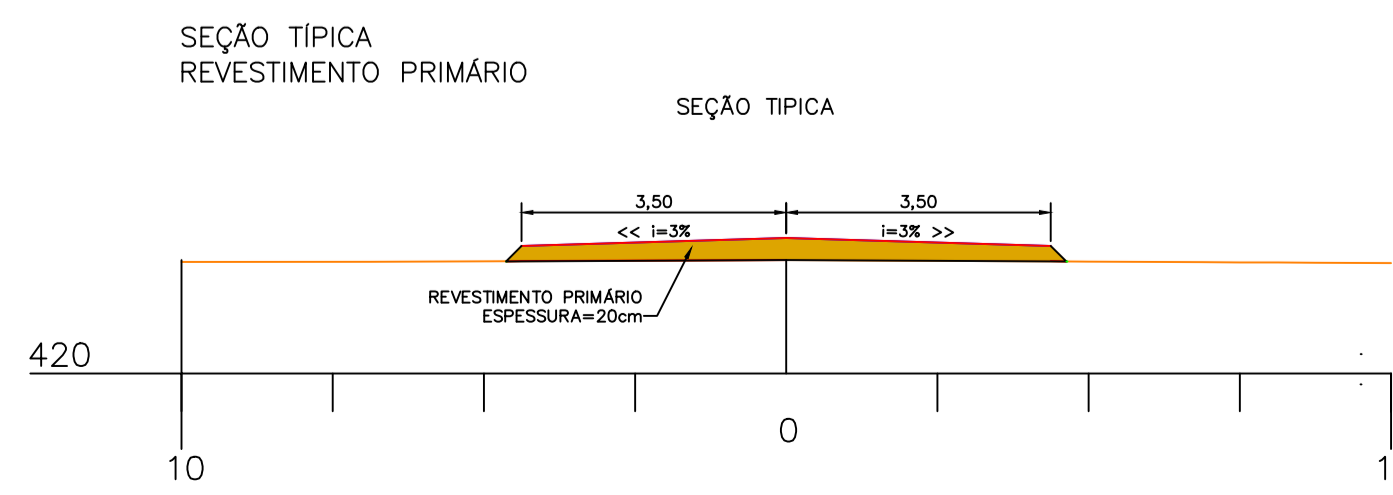
NOTAS

- * LEVANTAMENTO PLANIMÉTRICO FORNECIDO PELO CONTRATANTE
- * DMT FORNECIDO PELO CONTRATANTE
- * AS MEDIDAS ESTÃO EM METROS

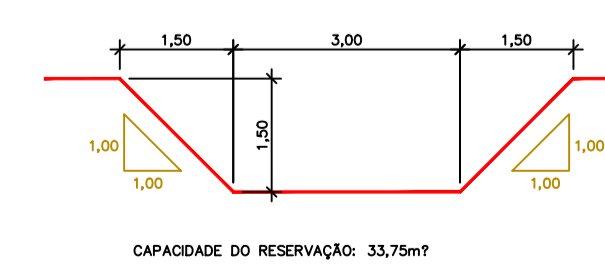
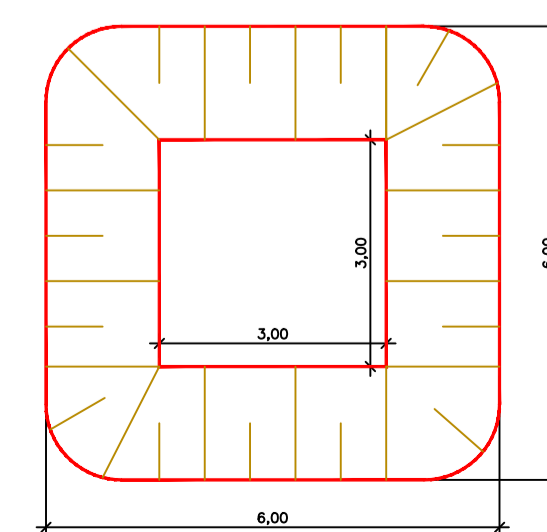


LEGENDA

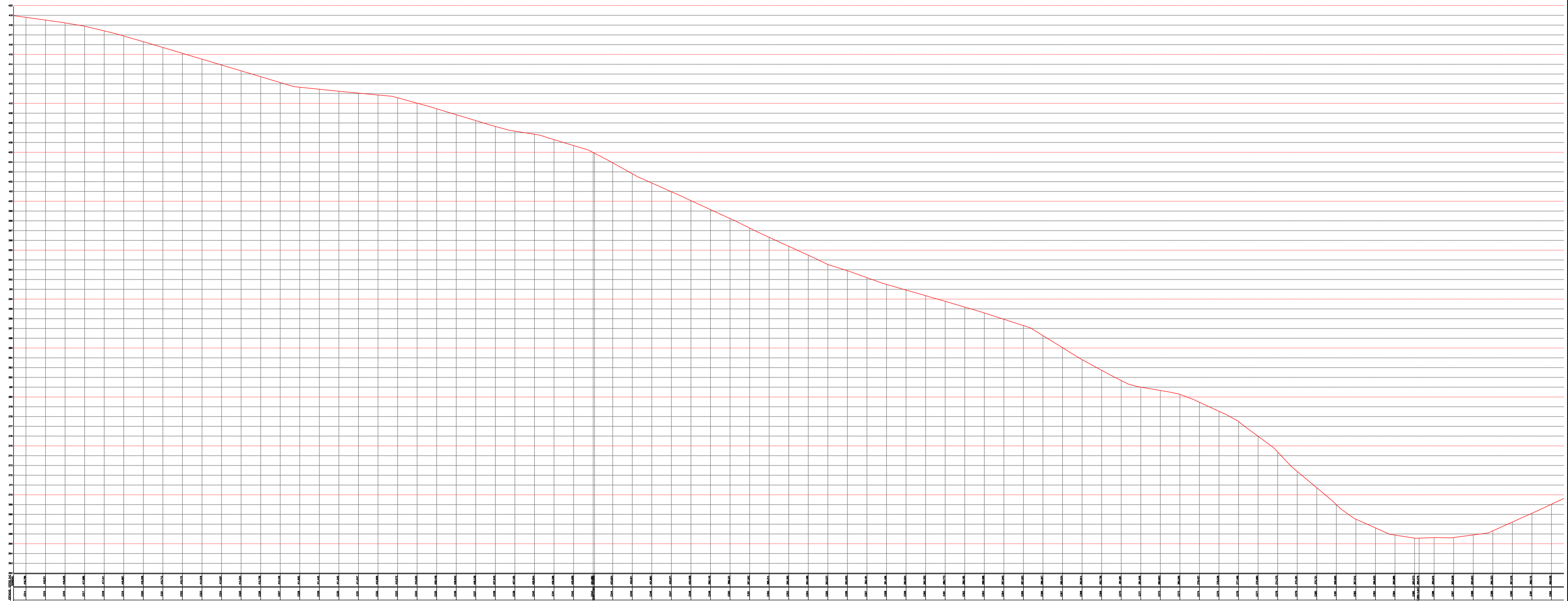
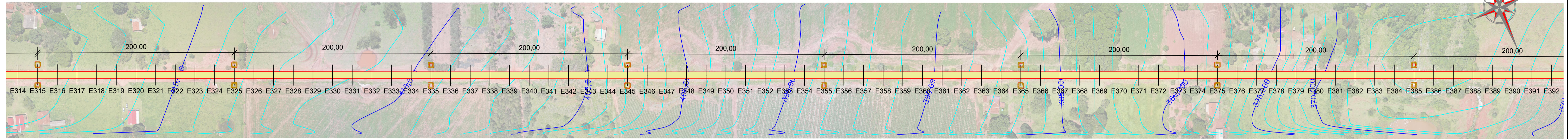
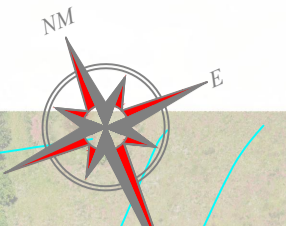
— CASCALHAMENTO A EXECUTAR



DETALHE DAS CAIXAS DE CAPTAÇÃO
esc.: 1:100



TÍTULO RECUPERAÇÃO DE ESTRADAS VICINAIS PROJETO DE CASCALHAMENTO		
Proprietário PREFEITURA MUNICIPAL DE VICENTINA CNPJ 24.644.502/0001-15	Autoria de projeto AVENIDA PROJETOS E TOPOGRAFIA LTDA PAULO RICARDO DOS SANTOS LIMA Eng.º CREA MS 60018/B/O	
Conteúdo LAYOUT DA ESTRADA E PERFIL LONGITUDINAL LINHA DO BARREIRINHO		Local Linha do Barreirinho Zona rural do município de Vicentina/MS.
data: DEZ/2021		Prancha 04/07
desenho:	revisão:	escala: indicadas



PERFIL LONGITUDINAL
LINHA DO BARREIRINHO
esc.: V: 1:200 - H: 1:2000

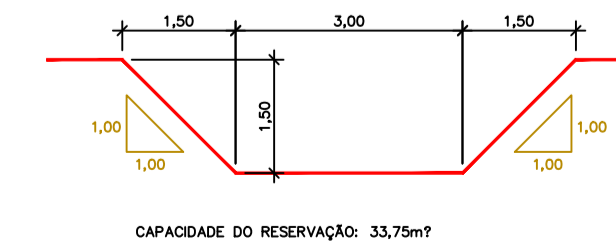
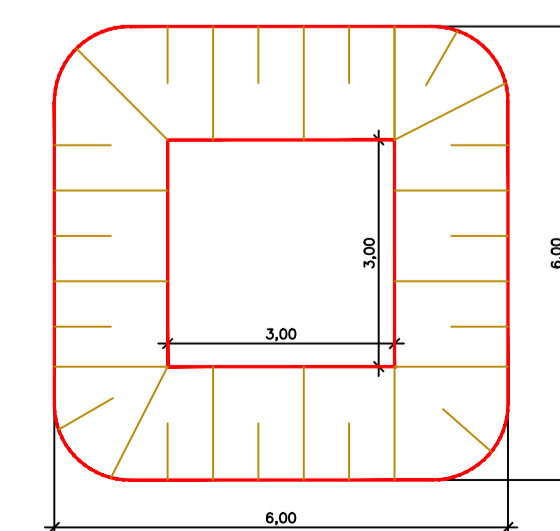
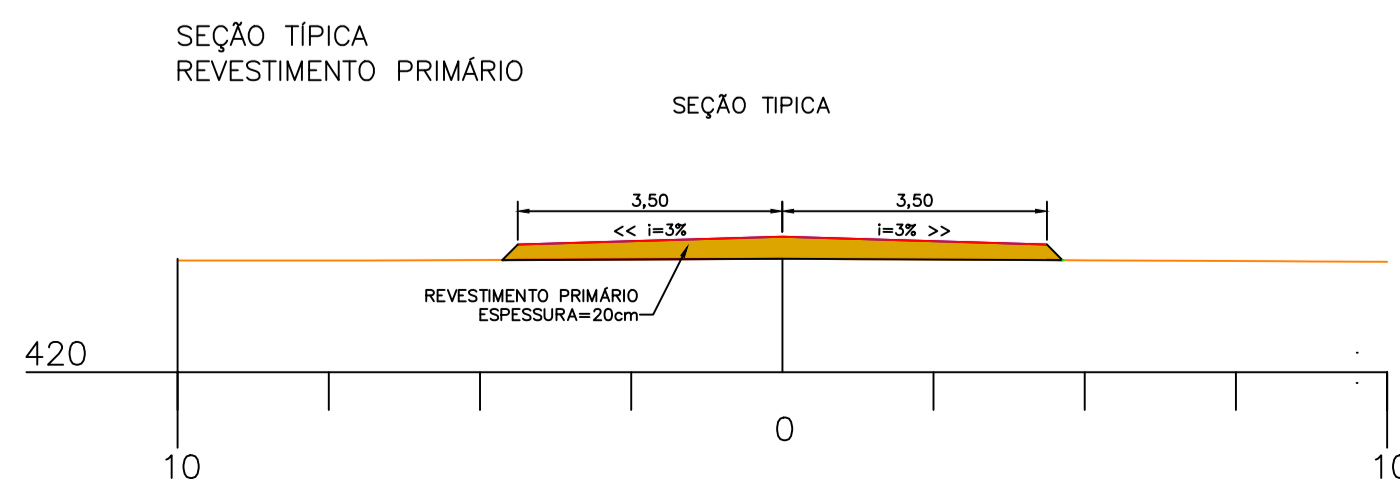
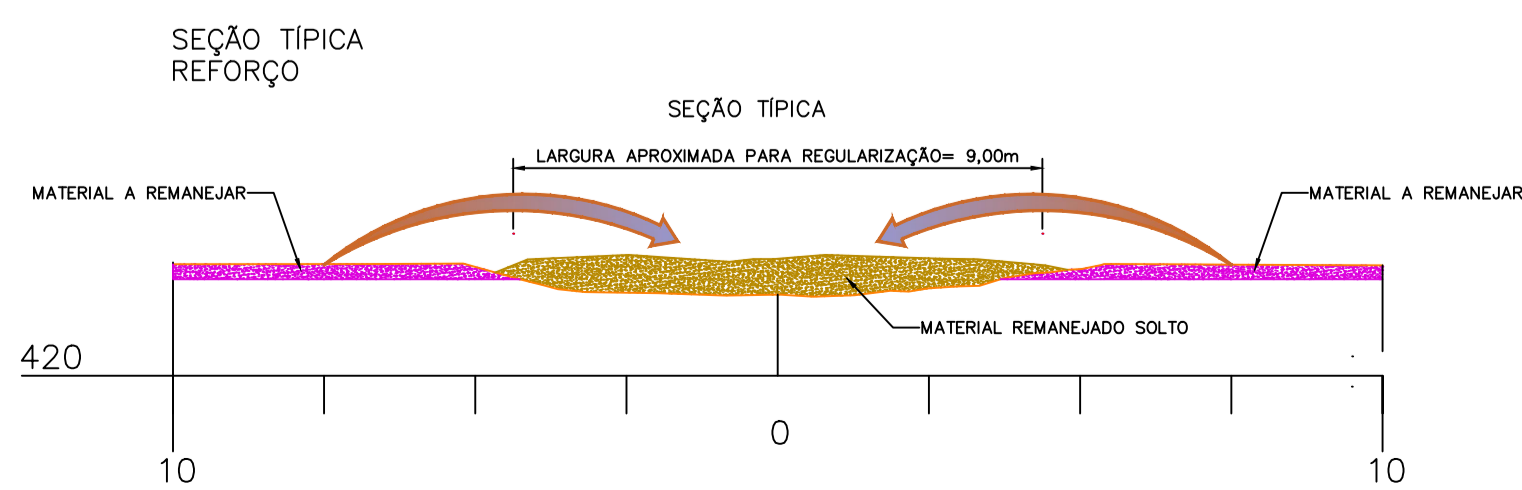
NOTAS

- * LEVANTAMENTO PLANIMÉTRICO FORNECIDO PELO CONTRATANTE
- * DMT FORNECIDO PELO CONTRATANTE
- * AS MEDIDAS ESTÃO EM METROS

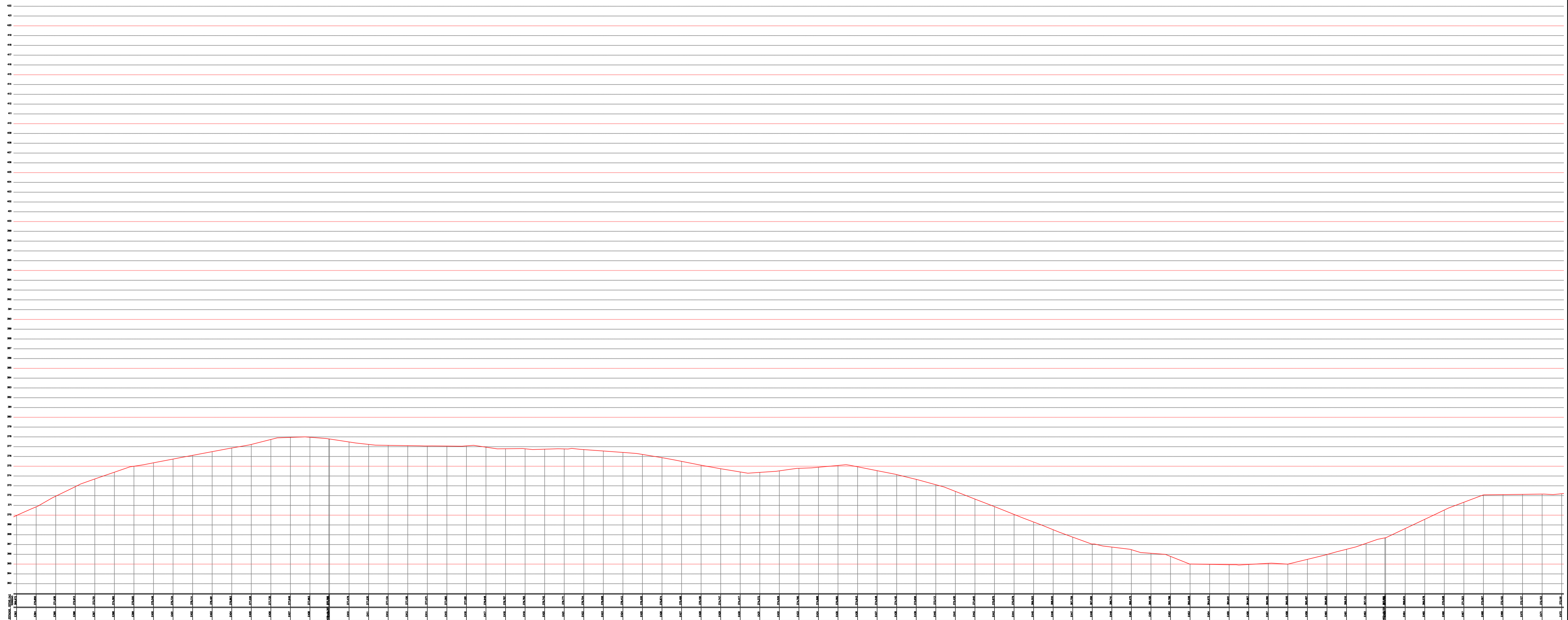
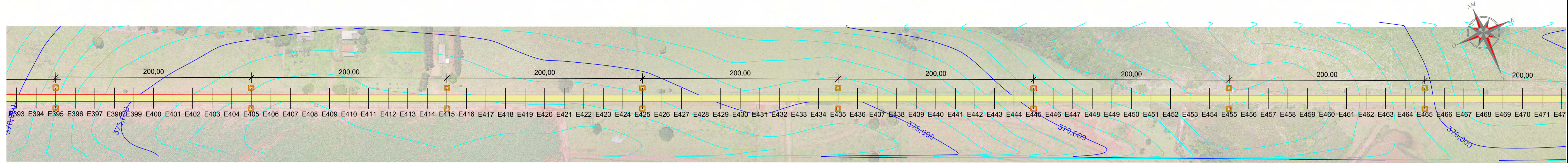
LEGENDA

— CASCALHAMENTO A EXECUTAR

DETALHE DAS CAIXAS DE CAPTAÇÃO
esc.: 1:100



TÍTULO RECUPERAÇÃO DE ESTRADAS VICINAIS PROJETO DE CASCALHAMENTO		
Proprietário PREFEITURA MUNICIPAL DE VICENTINA CNPJ 24.644.502/0001-15	Autoria de projeto AVENIDA PROJETOS E TOPOGRAFIA LTDA PAULO RICARDO DOS SANTOS LIMA CREA MS 60018/D	
Conteúdo LAYOUT DA ESTRADA E PERFIL LONGITUDINAL LINHA DO BARREIRINHO		Local Linha do Barreirinho Zona rural do município de Vicentina/MS.
data: DEZ/2021	desenho:	revisão:
escala: indicadas		Prancha 05/07



PERFIL LONGITUDINAL
LINHA DO BARREIRINHO
esc.: V: 1:200 - H: 1:2000

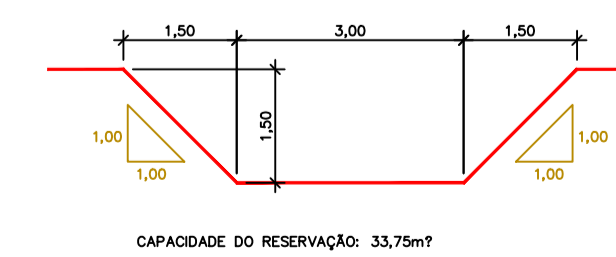
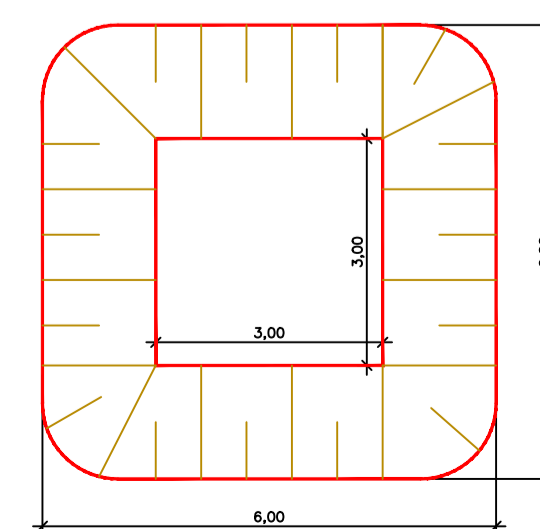
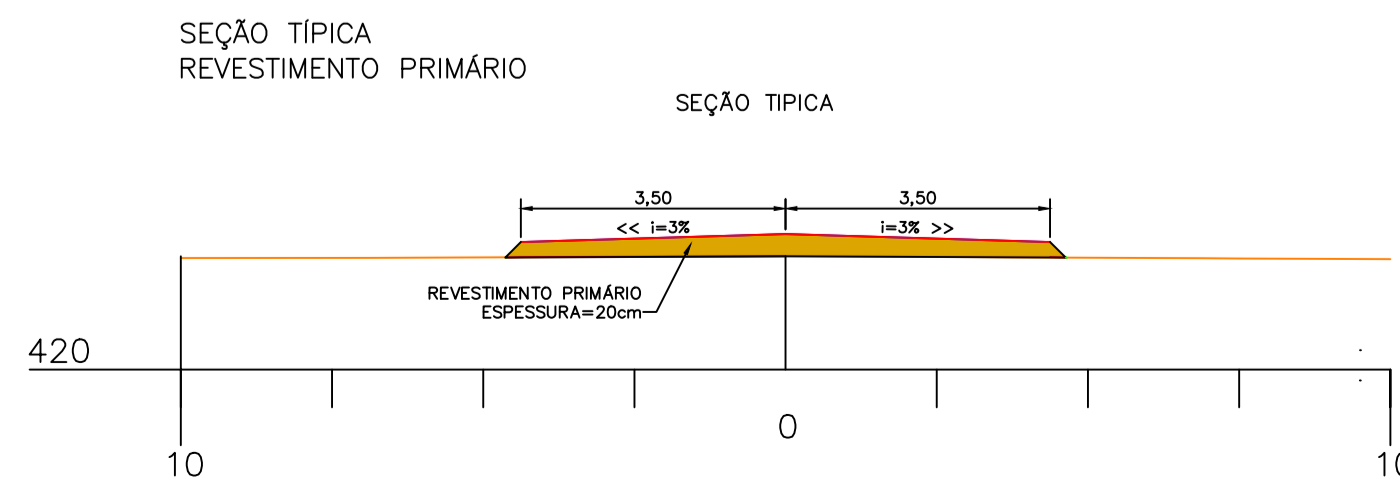
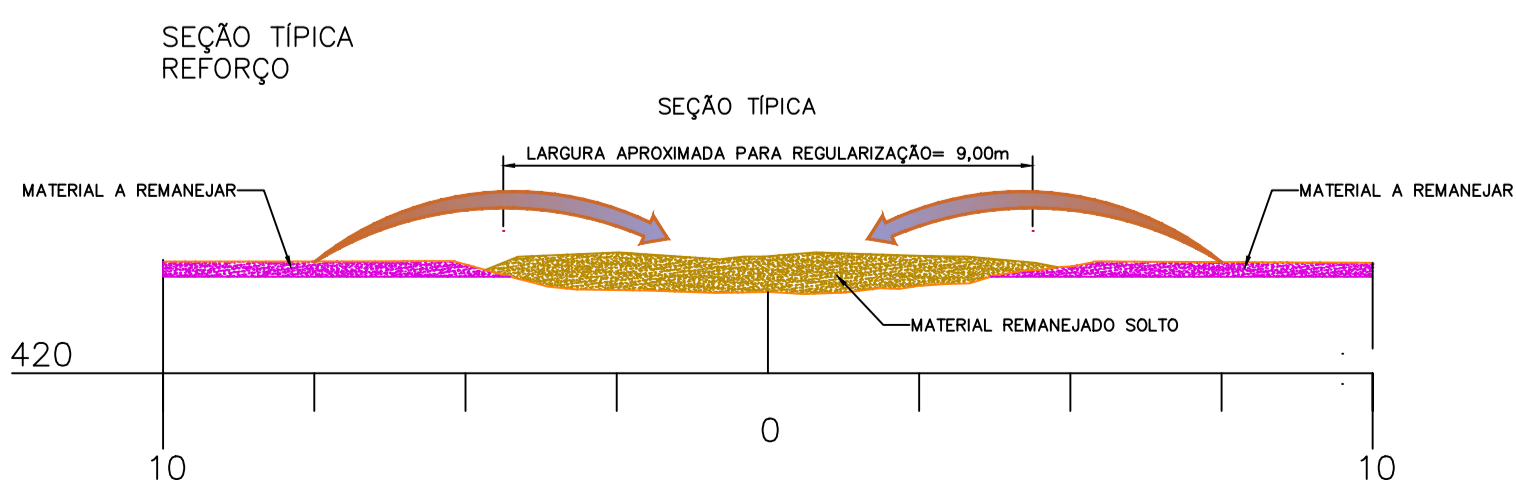
NOTAS

- * LEVANTAMENTO PLANIMÉTRICO FORNECIDO PELO CONTRATANTE
- * DMT FORNECIDO PELO CONTRATANTE
- * AS MEDIDAS ESTÃO EM METROS

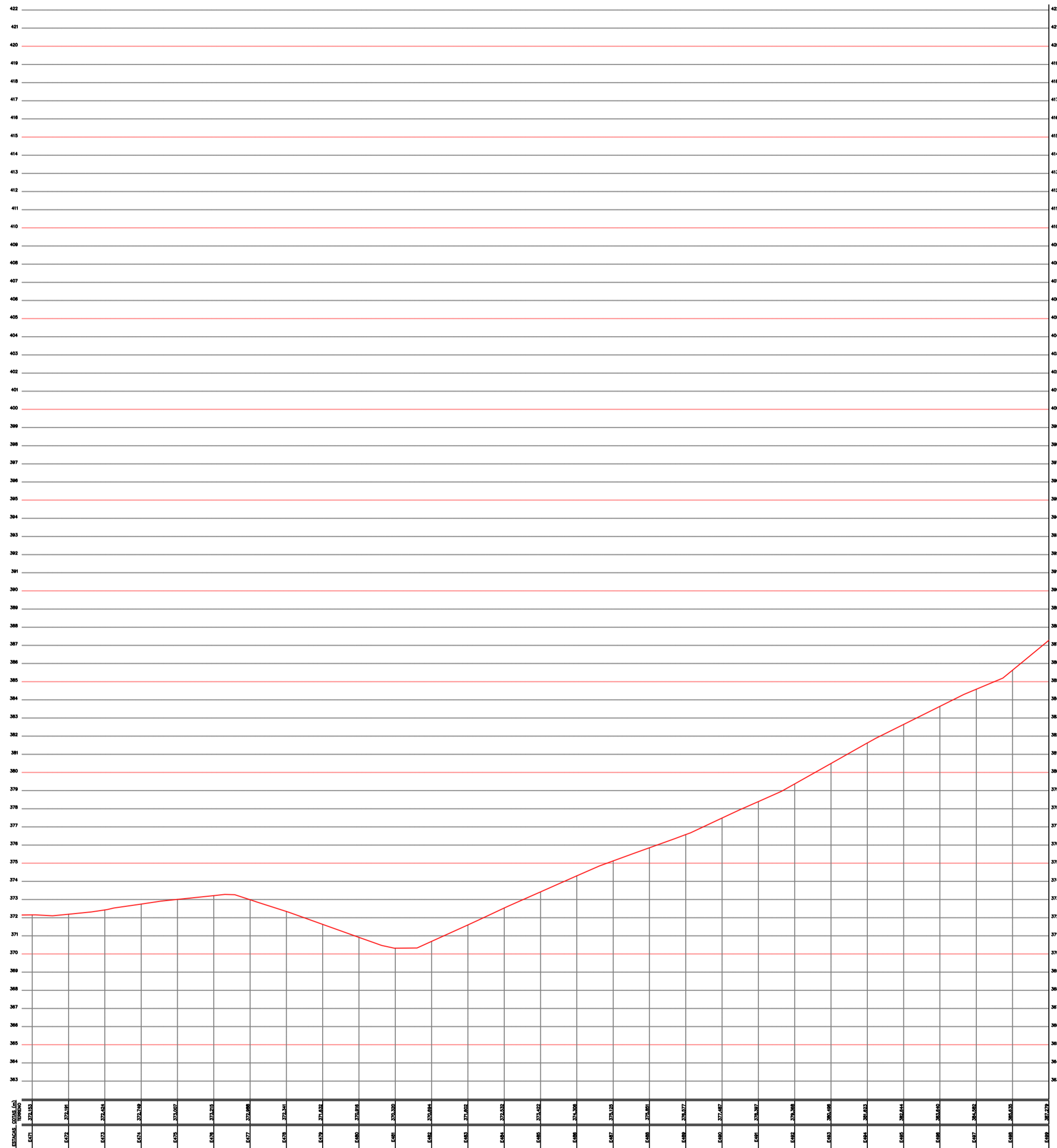
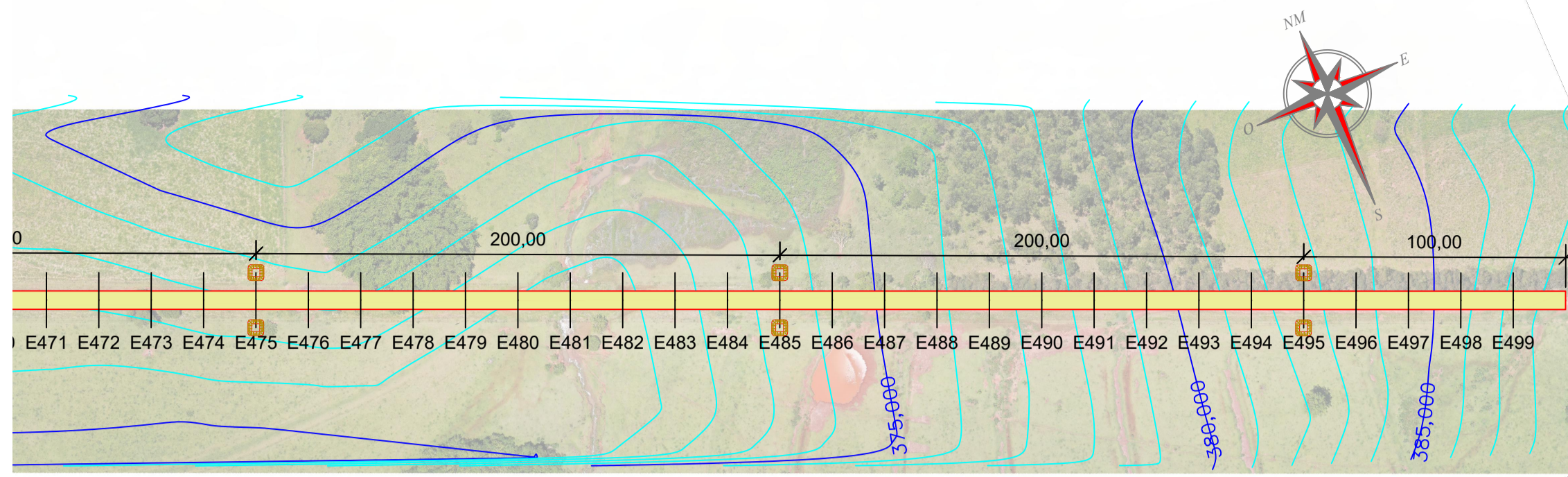
LEGENDA

— CASCALHAMENTO A EXECUTAR

DETALHE DAS CAIXAS DE CAPTAÇÃO
esc.: 1:100



TÍTULO RECUPERAÇÃO DE ESTRADAS VICINAIS PROJETO DE CASCALHAMENTO		
Proprietário PREFEITURA MUNICIPAL DE VICENTINA CNPJ 24.644.502/0001-15	Autoria de projeto AVENIDA PROJETOS E TOPOGRAFIA LTDA PAULO RICARDO DOS SANTOS LIMA CREA MS 60018/D	
Conteúdo LAYOUT DA ESTRADA E PERFIL LONGITUDINAL LINHA DO BARREIRINHO		Local Linha do Barreirinho Zona rural do município de Vicentina/MS.
data: DEZ/2021	desenho:	revisão:
escala: indicadas		Prancha 06/07



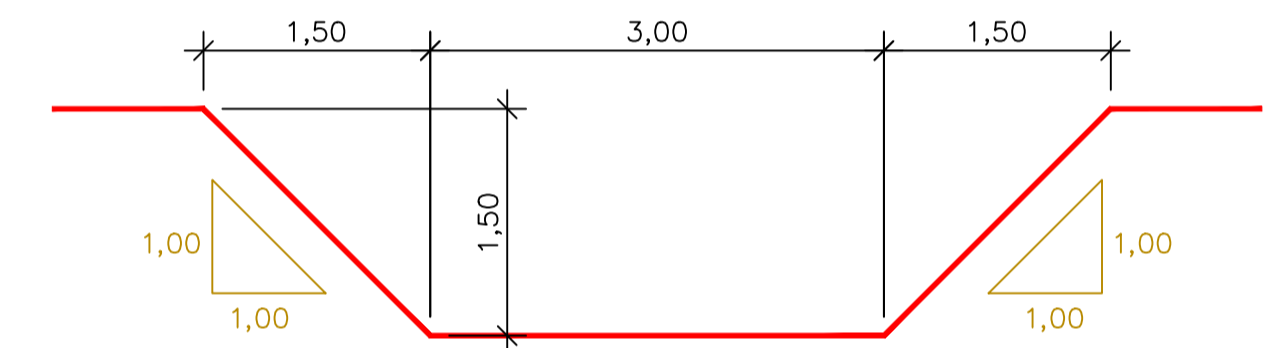
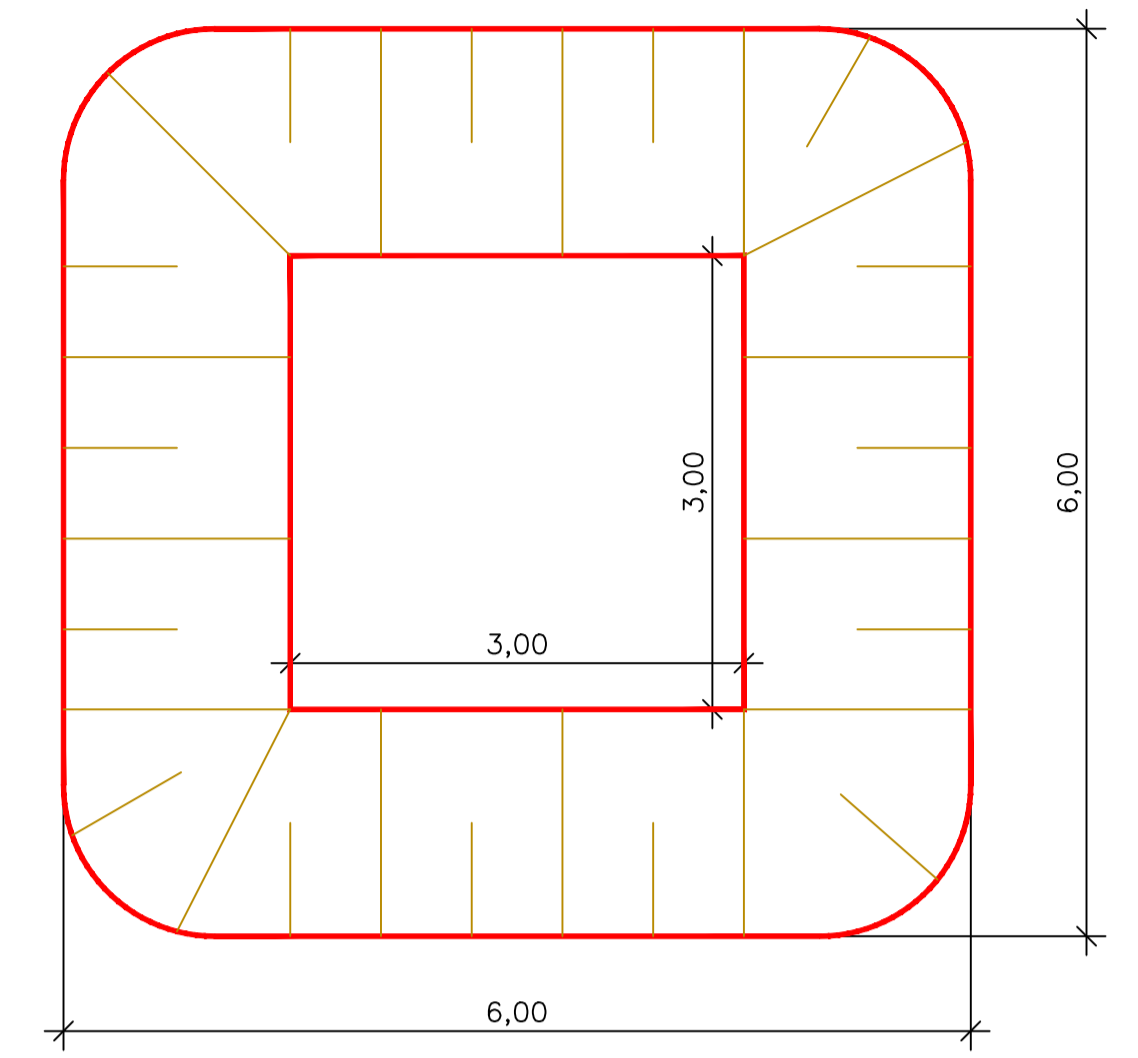
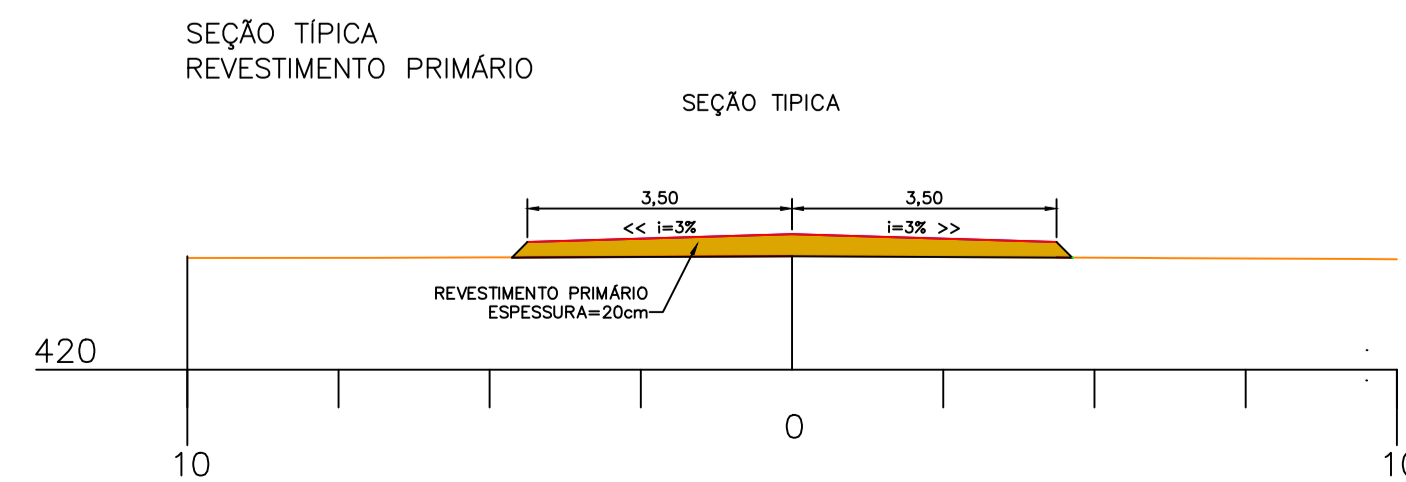
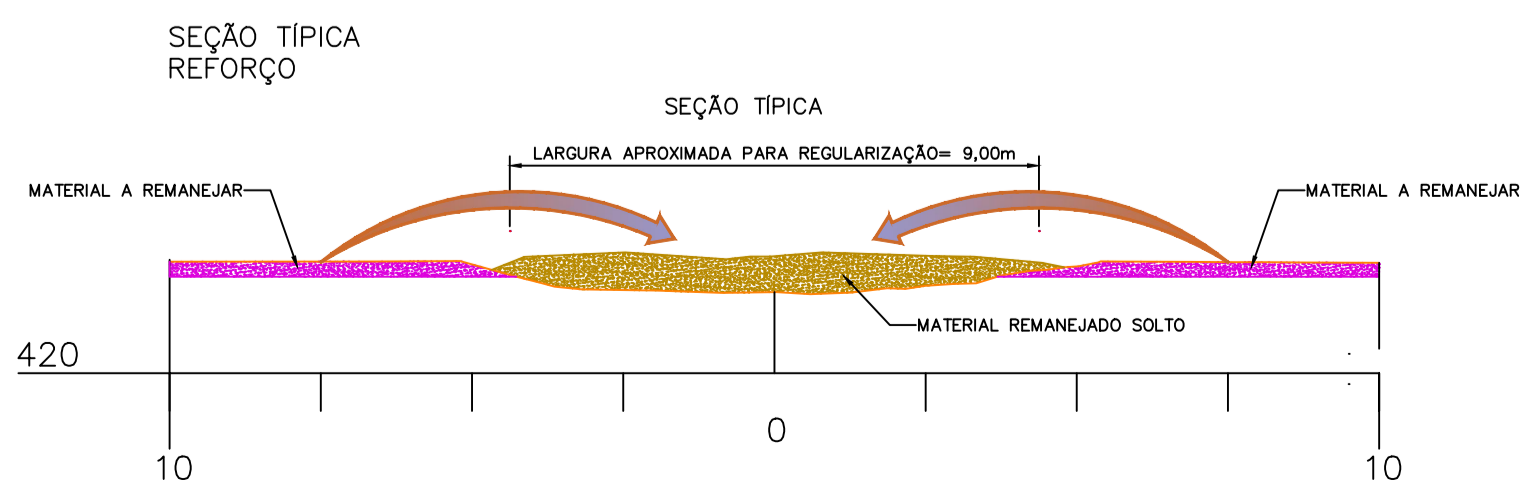
PERFIL LONGITUDINAL
LINHA DO BARREIRINHO
esc.: V.: 1:200 - H.: 1:2000

NOTAS

- * LEVANTAMENTO PLANIMÉTRICO FORNECIDO PELO CONTRATANTE
- * DMT FORNECIDO PELO CONTRATANTE
- * AS MEDIDAS ESTÃO EM METROS

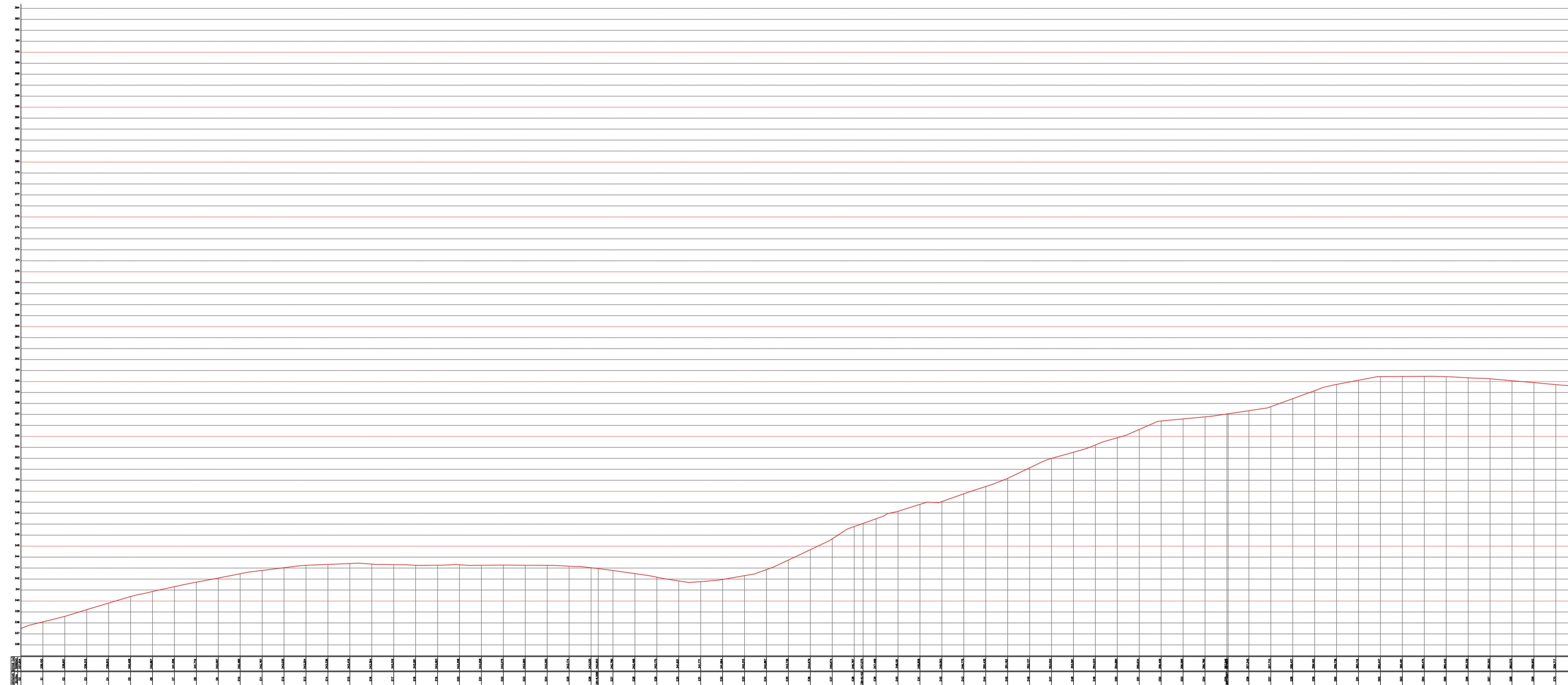
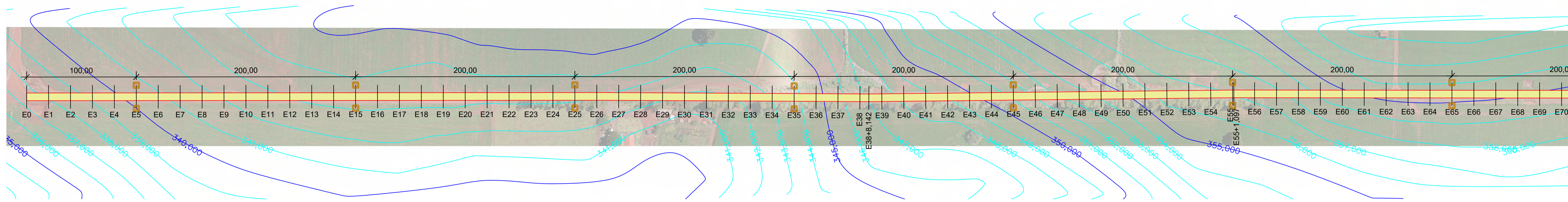
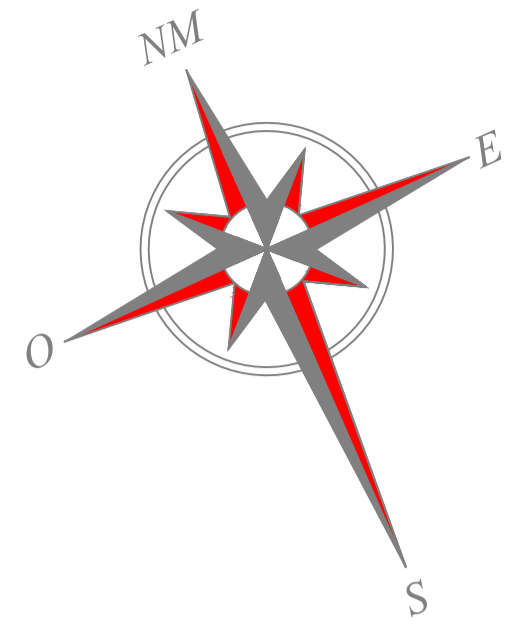
LEGENDA

— CASCALHAMENTO A EXECUTAR



CAPACIDADE DO RESERVAÇÃO: 33,75m³

<p>TÍTULO RECUPERAÇÃO DE ESTRADAS VICINAIS PROJETO DE CASCALHAMENTO</p>					
Proprietário	Autoria de projeto				
<p>PREFEITURA MUNICIPAL DE VICENTINA CNPJ 24.644.502/0001-15</p>		<p>AVENIDA PROJETO E TOPOGRAFIA LTDA PAULO RICARDO DOS SANTOS LIMA DE 00 CREA MS 60018/D</p>			
<p>Conteúdo LAYOUT DA ESTRADA E PERFIL LONGITUDINAL LINHA DO BARREIRINHO</p>				<p>Local Linha do Barreirinho Zona rural do município de Vicentina/MS.</p>	<p>Prancha 07/07</p>
data:	DEZ/2021	desenho:	revisão:	escala: indicadas	



PERFIL LONGITUDINAL
LINHA DO CARAGUATA
esc.: V: 1:200 - H: 1:2000

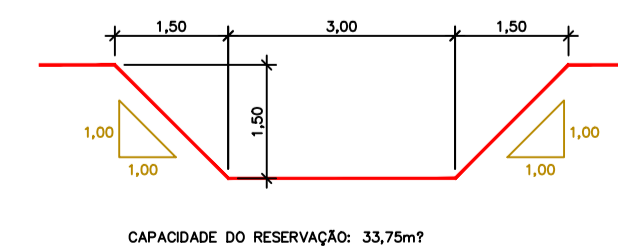
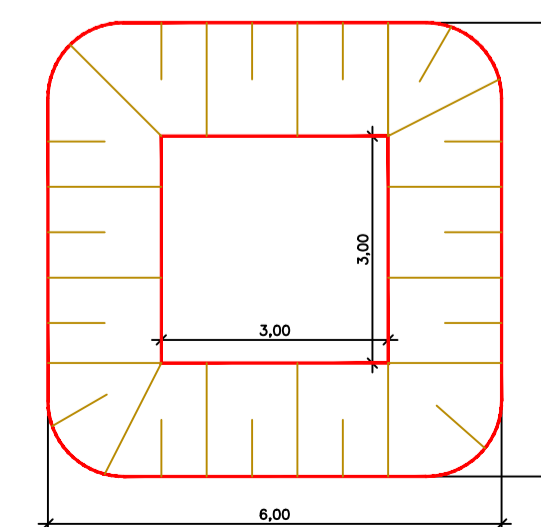
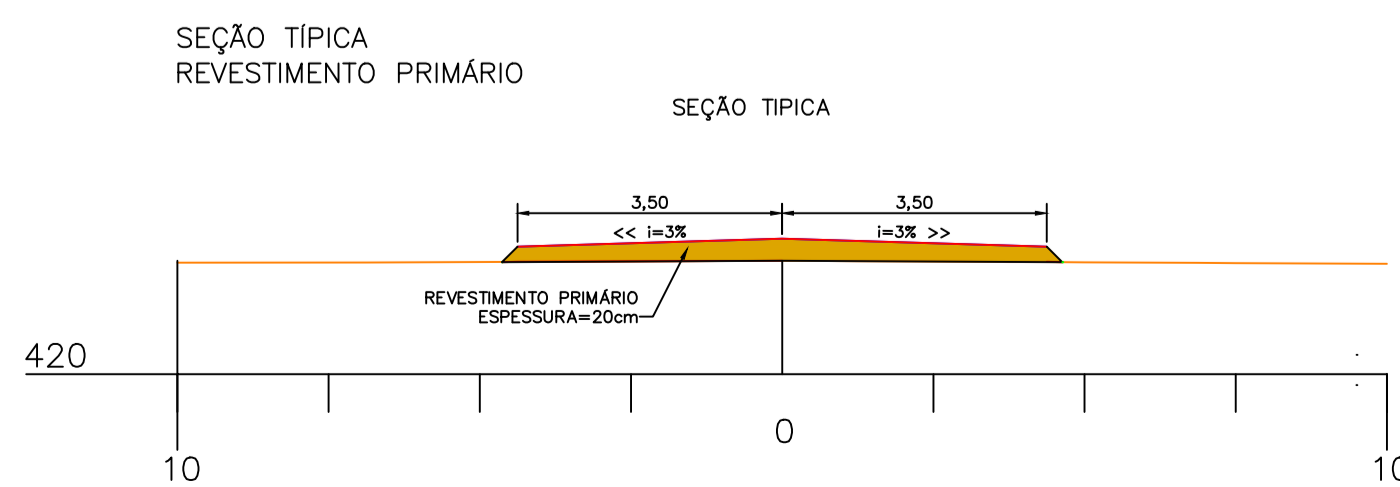
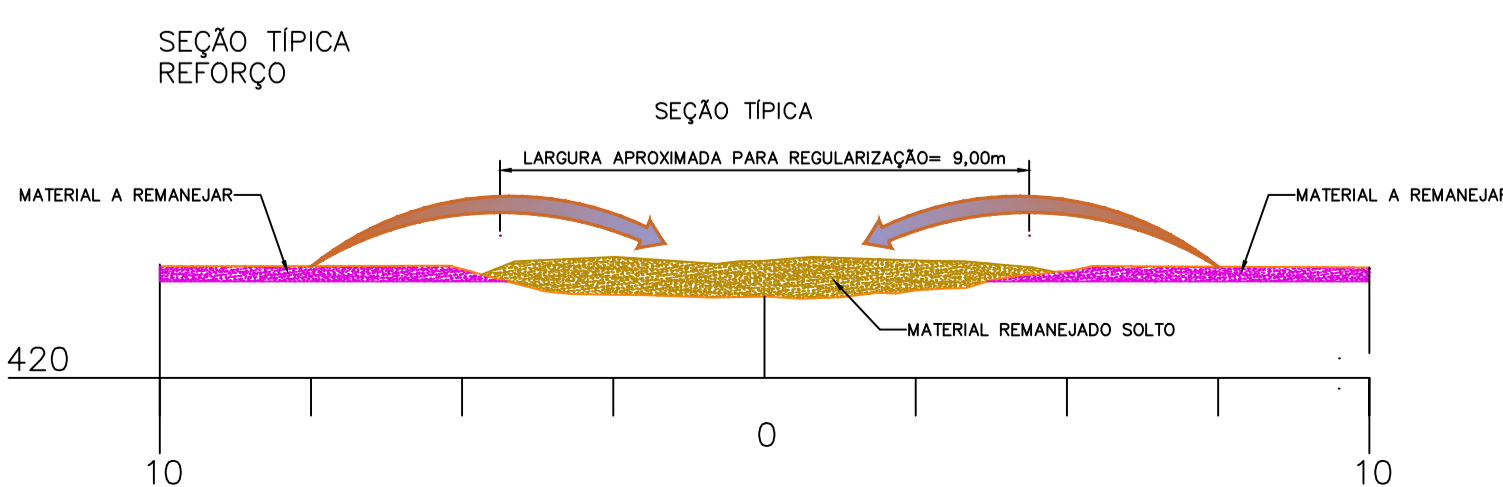
NOTAS

- * LEVANTAMENTO PLANIMÉTRICO FORNECIDO PELO CONTRATANTE
- * DMT FORNECIDO PELO CONTRATANTE
- * AS MEDIDAS ESTÃO EM METROS

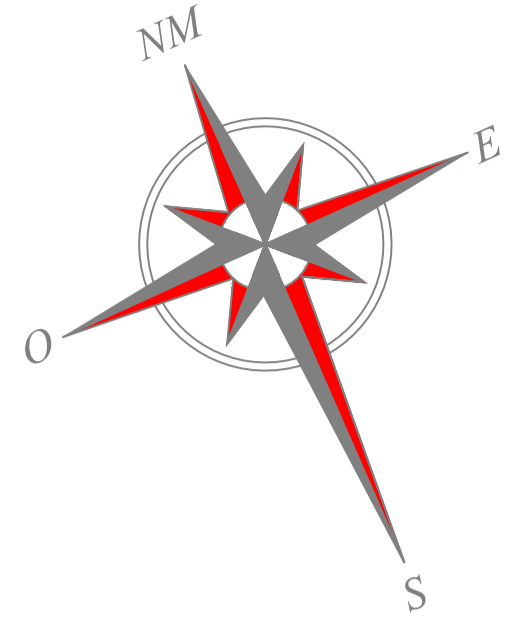
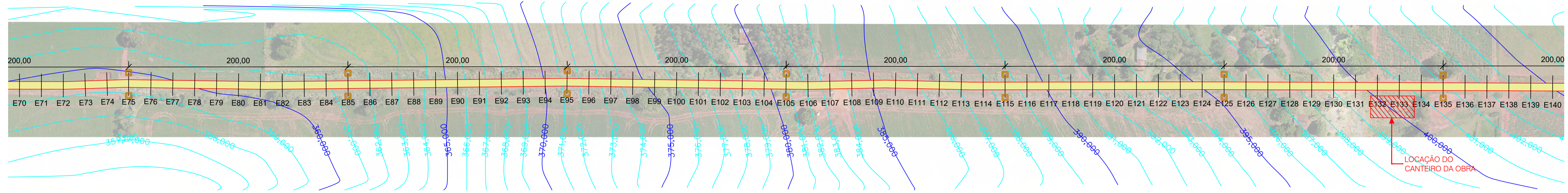
LEGENDA

— CASCALHAMENTO A EXECUTAR

DETALHE DAS CAIXAS DE CAPTAÇÃO
esc.: 1:100



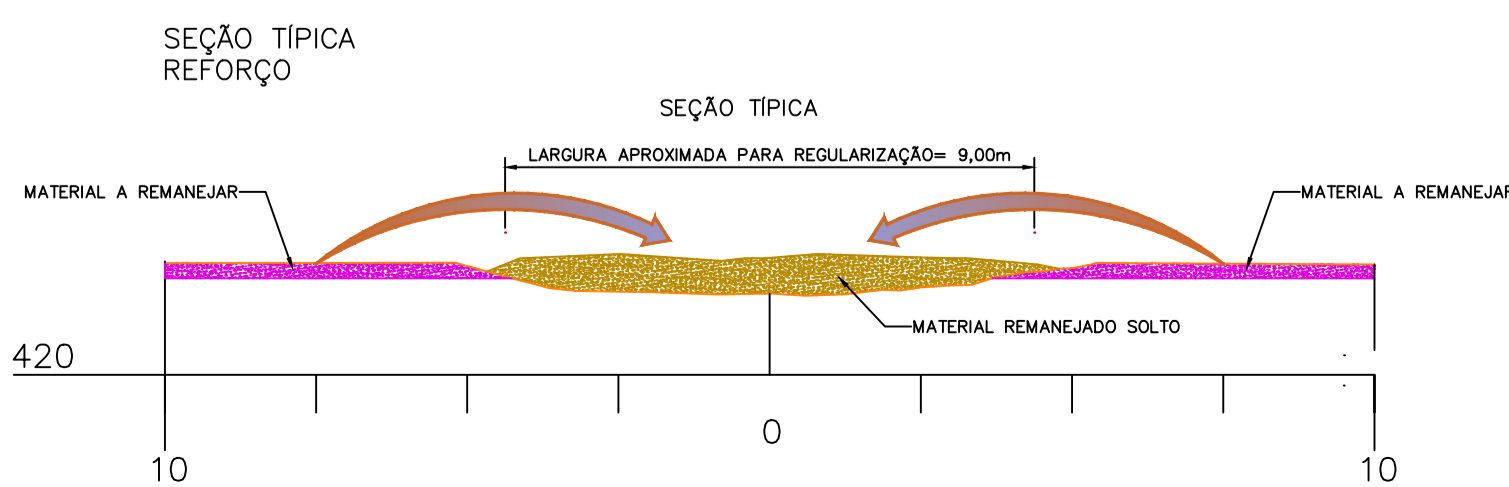
TÍTULO RECUPERAÇÃO DE ESTRADAS VICINAIS PROJETO DE CASCALHAMENTO		
Proprietário PREFEITURA MUNICIPAL DE VICENTINA CNPJ 24.644.502/0001-15	Autoria de projeto AVENIDA PROJETOS E TOPOGRAFIA LTDA PAULO RICARDO DOS SANTOS LIMA CNPJ 09.000.000/0001-00 CREA MS 60018/D	
Conteúdo LAYOUT DA ESTRADA E PERFIL LONGITUDINAL LINHA DO CARAGUATA		Local Linha do Caraguata Zona rural do município de Vicentina/MS.
data: DEZ/2021		desenho:
escala: indicadas		Prancha 01/04



PERFIL LONGITUDINAL
LINHA DO CARAGUATA
esc.: V: 1:200 - H: 1:2000

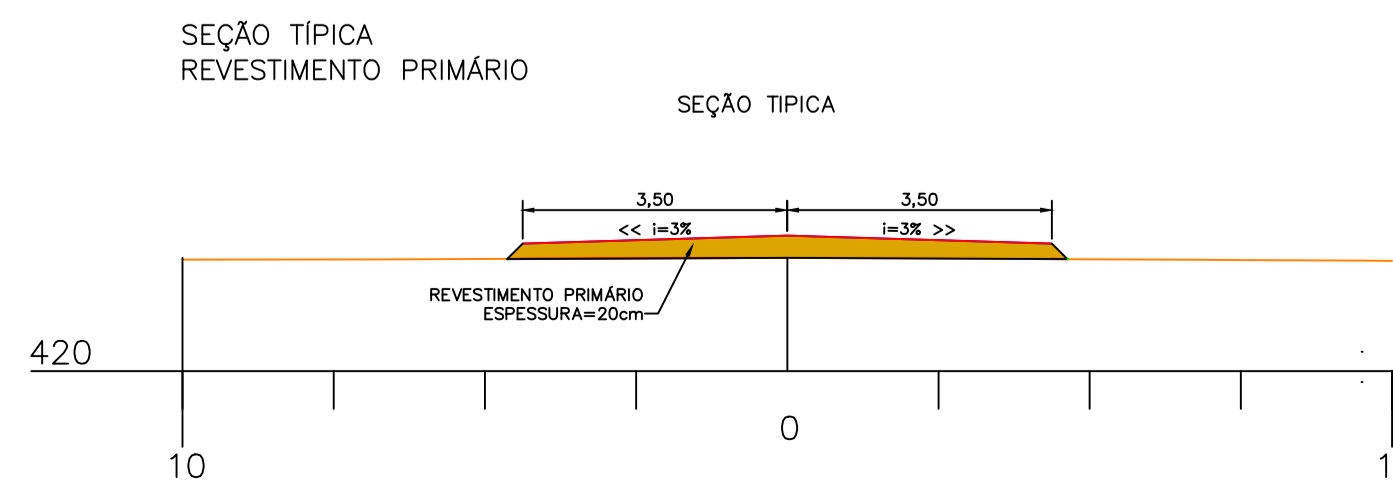
NOTAS

- * LEVANTAMENTO PLANIMÉTRICO FORNECIDO PELO CONTRATANTE
- * DMT FORNECIDO PELO CONTRATANTE
- * AS MEDIDAS ESTÃO EM METROS

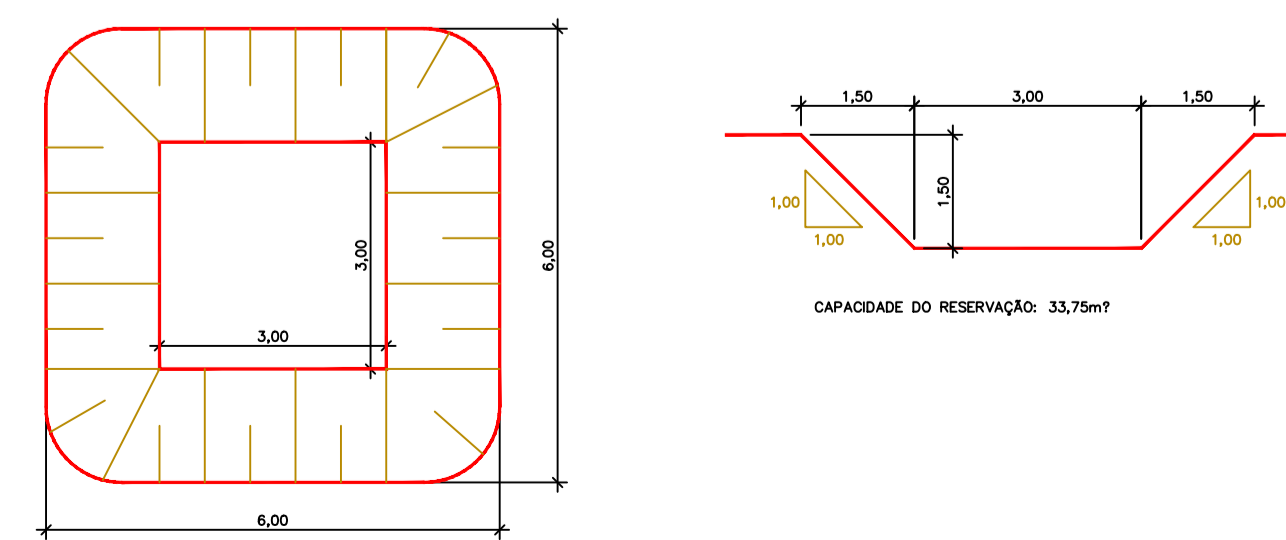


LEGENDA

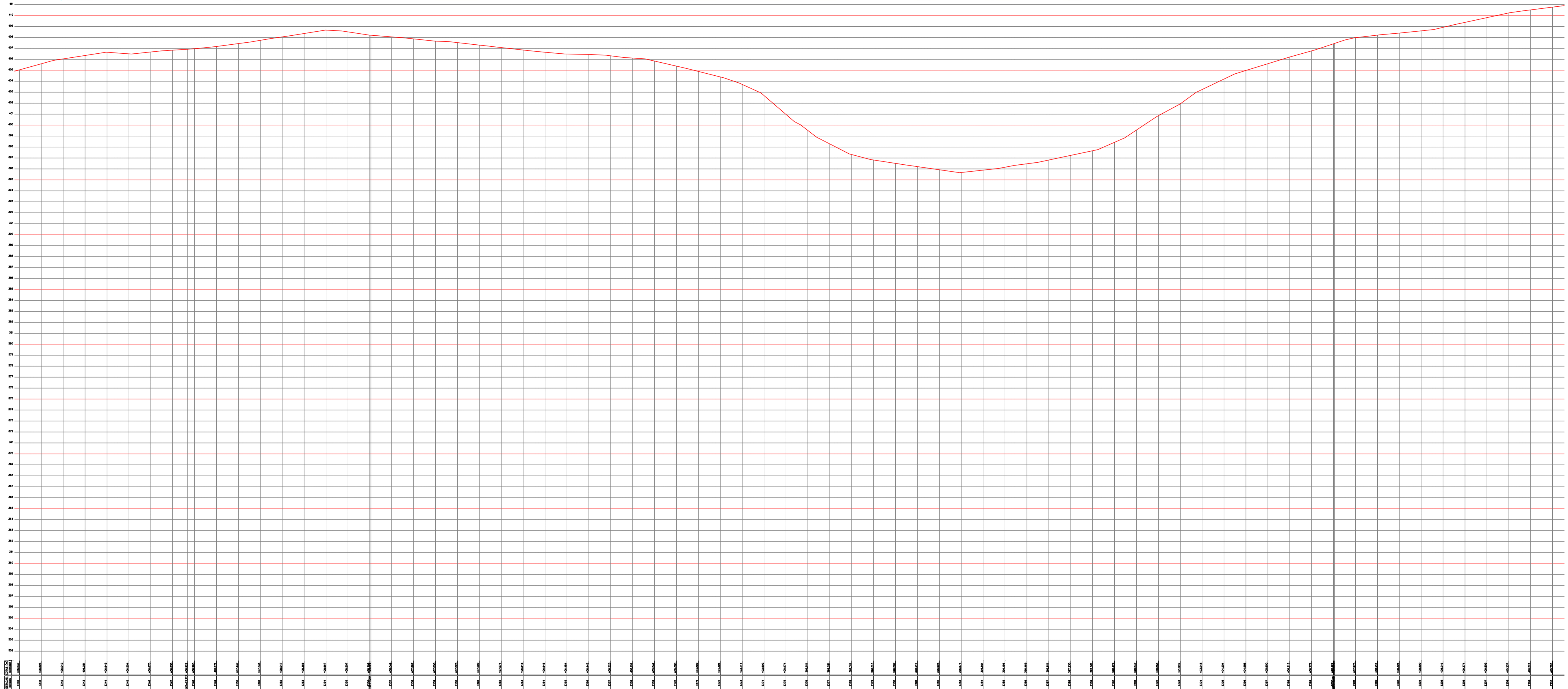
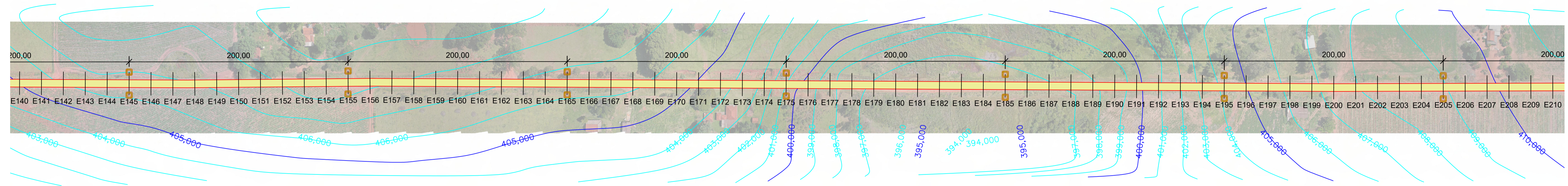
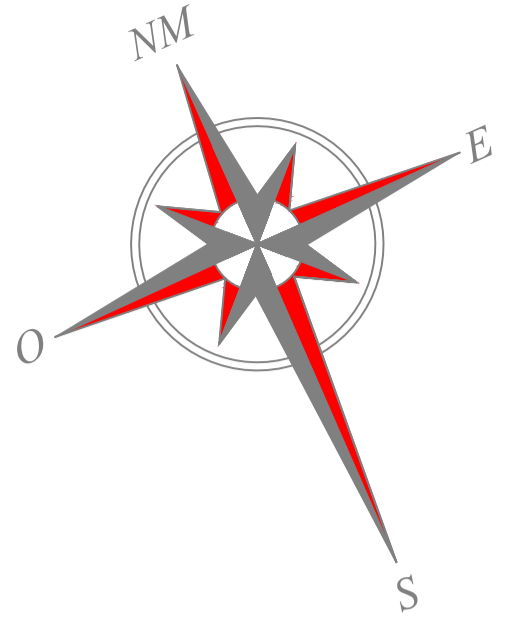
— CASCALHAMENTO A EXECUTAR



DETALHE DAS CAIXAS DE CAPTAÇÃO
esc.: 1:100



TÍTULO		RECUPERAÇÃO DE ESTRADAS VICINAIS PROJETO DE CASCALHAMENTO		avenida projetos e topografia	
Proprietário	Autoria de projeto				
PREFEITURA MUNICIPAL DE VICENTINA CNPJ 24.644.502/0001-15		AVENIDA PROJETOS E TOPOGRAFIA LTDA PAULO RICARDO DOS SANTOS LIMA CREA MS 60018/D			
Conteúdo	LAYOUT DA ESTRADA E PERFIL LONGITUDINAL LINHA DO CARAGUATA			Local	Prancha
Linha do Caraguata Zona rural do município de Vicentina/MS.				02/04	
data:	DEZ/2021	desenho:		revisão:	
				escala:	indicadas



PERFIL LONGITUDINAL
LINHA DO CARAGUATA
esc.: V: 1:200 - H: 1:2000

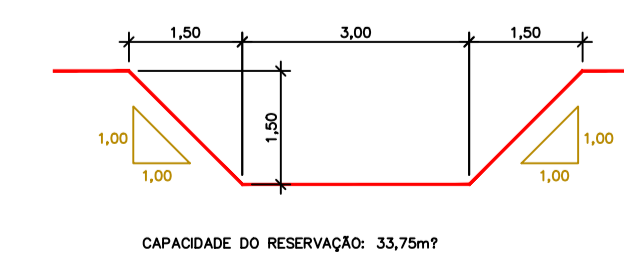
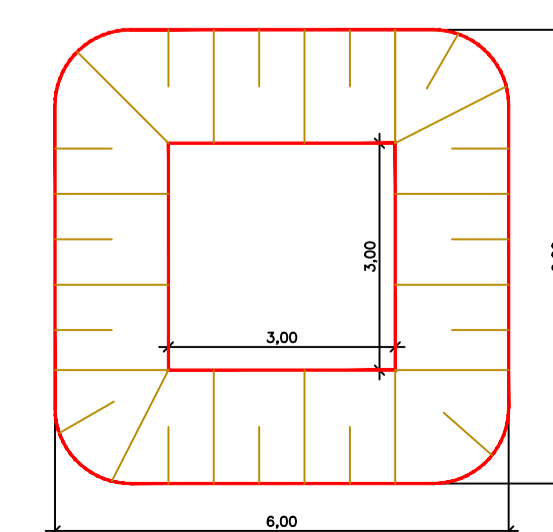
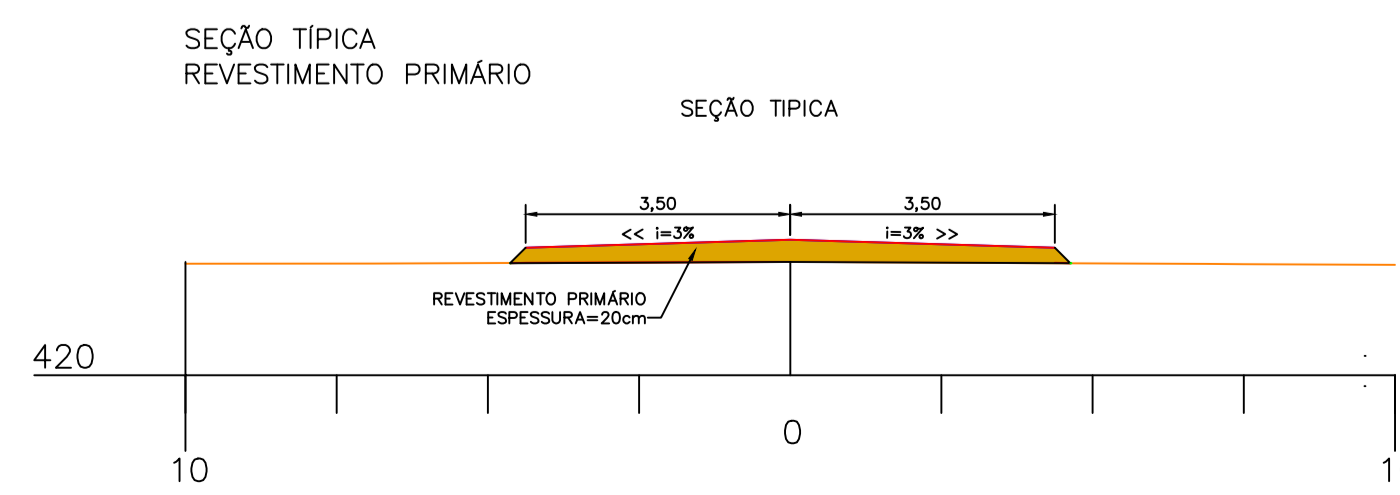
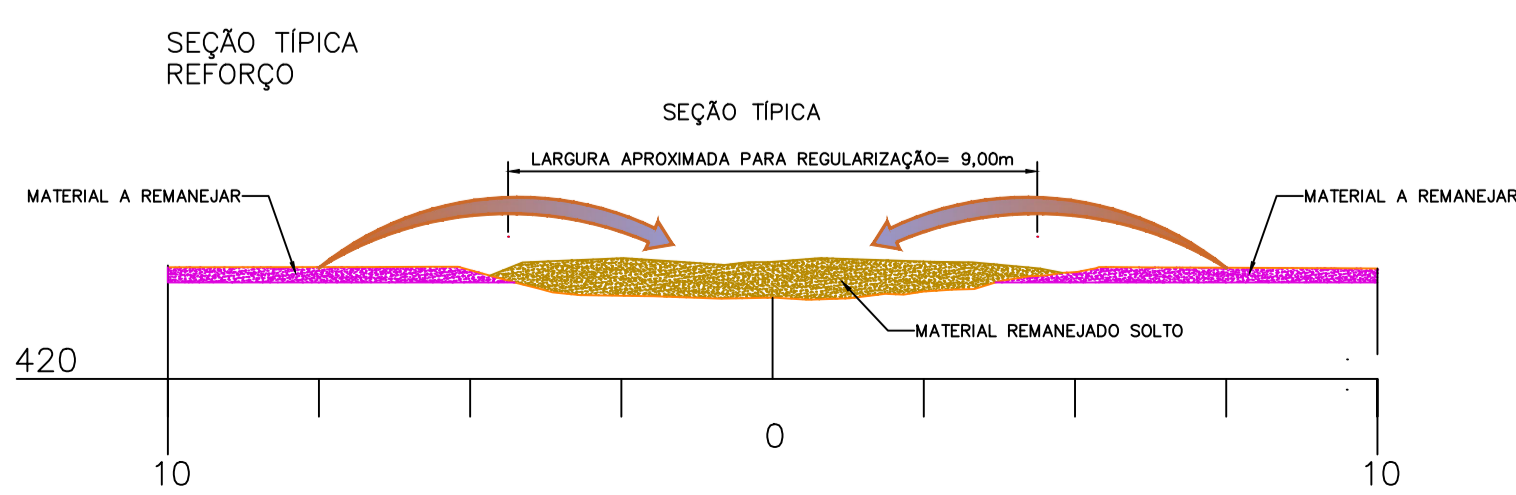
NOTAS

- * LEVANTAMENTO PLANIMÉTRICO FORNECIDO PELO CONTRATANTE
- * DMT FORNECIDO PELO CONTRATANTE
- * AS MEDIDAS ESTÃO EM METROS

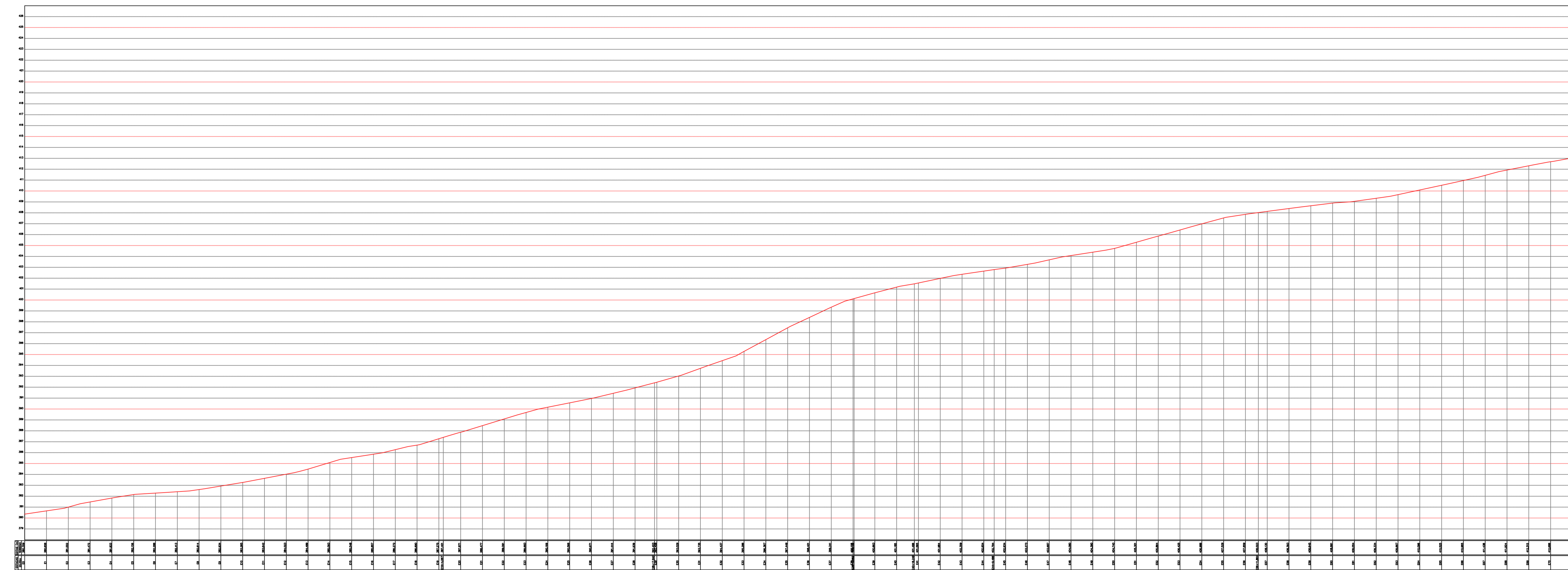
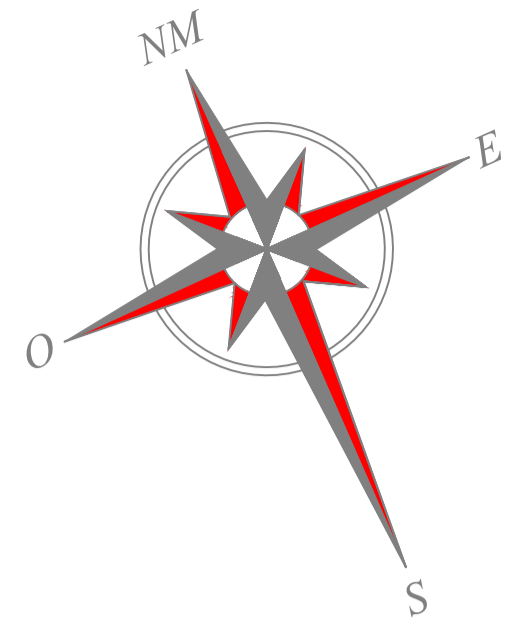
LEGENDA

CASCALHAMENTO A EXECUTAR

DETALHE DAS CAIXAS DE CAPTAÇÃO
esc.: 1:100



TÍTULO RECUPERAÇÃO DE ESTRADAS VICINAIS PROJETO DE CASCALHAMENTO		
Proprietário PREFEITURA MUNICIPAL DE VICENTINA CNPJ 24.644.502/0001-15	Autoria de projeto AVENIDA PROJETOS E TOPOGRAFIA LTDA PAULO RICARDO DOS SANTOS LIMA CRÉD. 001 CREA MS 60018/D	
Conteúdo LAYOUT DA ESTRADA E PERFIL LONGITUDINAL LINHA DO CARAGUATA		Local Linha do Caraguata Zona rural do município de Vicentina/MS.
data: DEZ/2021	desenho:	revisão:
escala: indicadas		Prancha 03/04



PERFIL LONGITUDINAL
LINHA DO POTREIRITO 1
esc.: V: 1:200 - H: 1:2000

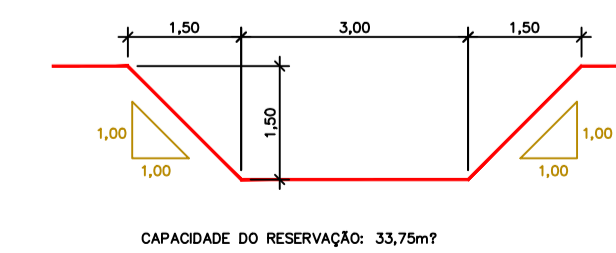
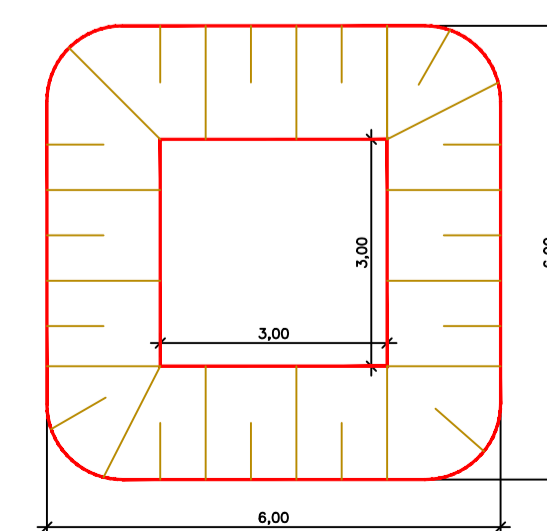
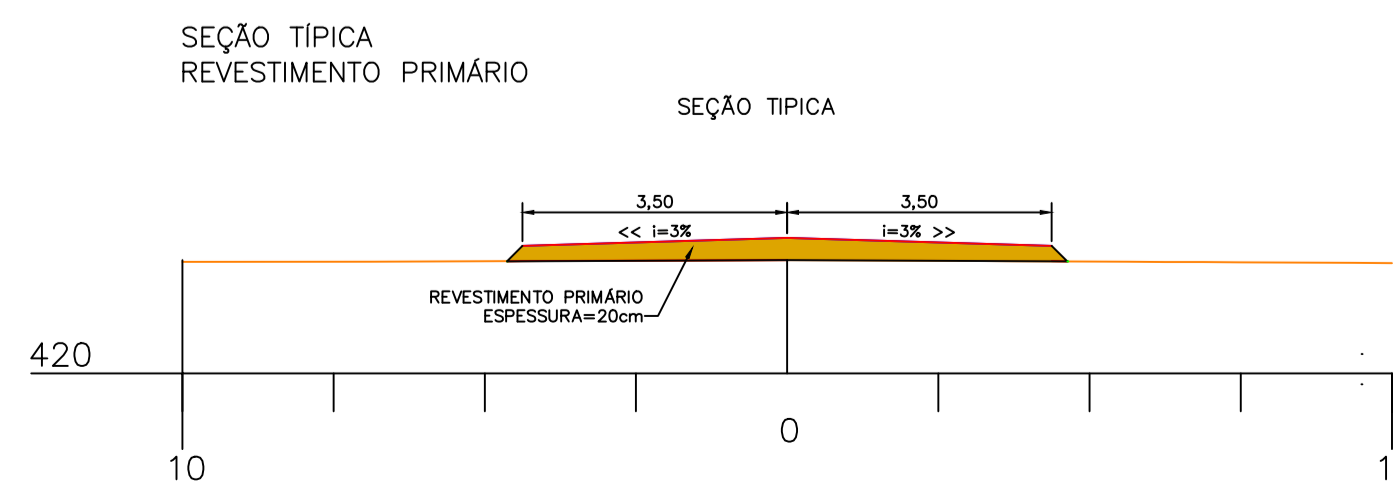
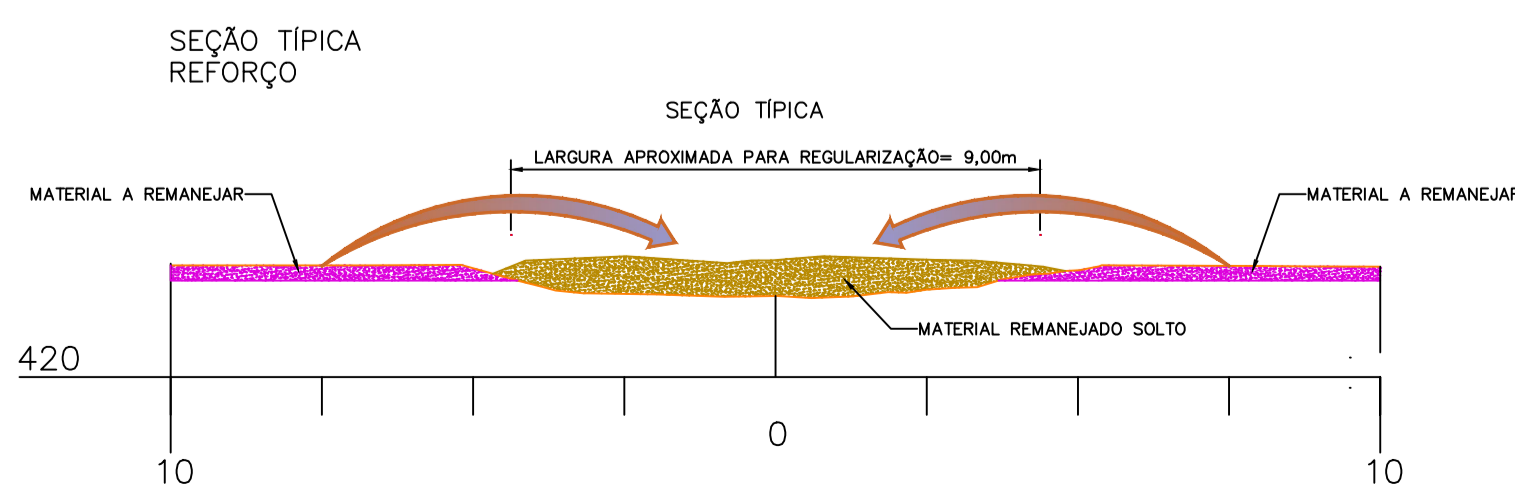
NOTAS

- * LEVANTAMENTO PLANIMÉTRICO FORNECIDO PELO CONTRATANTE
- * DMT FORNECIDO PELO CONTRATANTE
- * AS MEDIDAS ESTÃO EM METROS

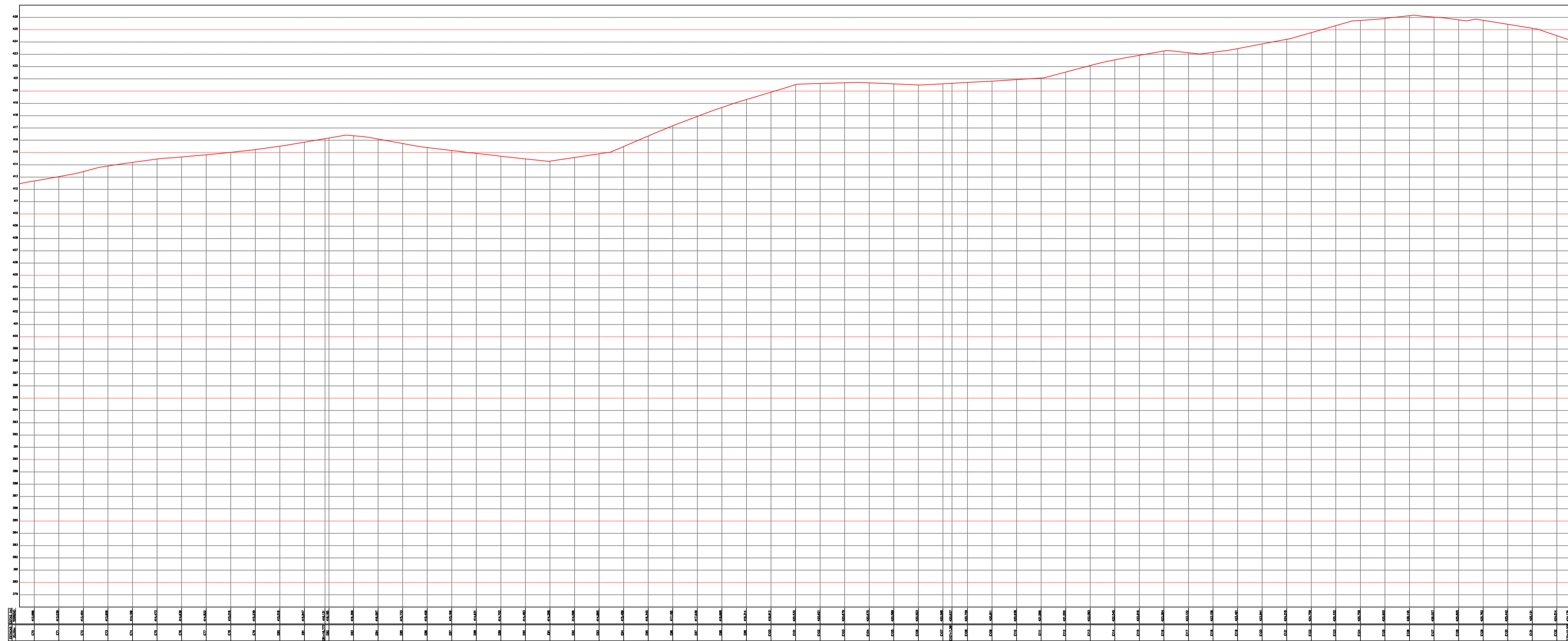
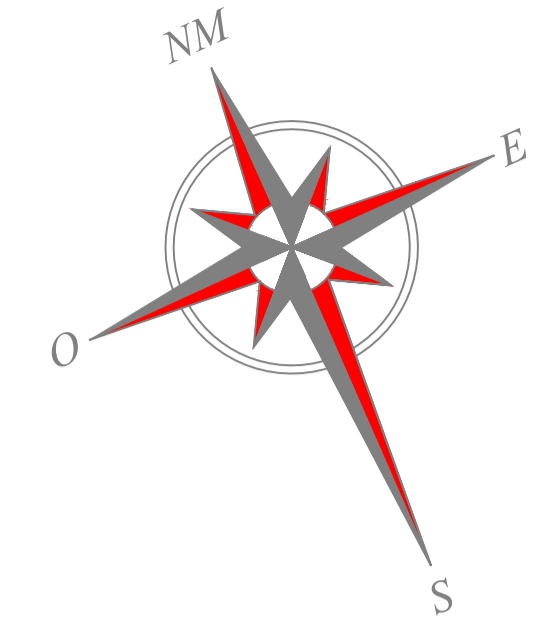
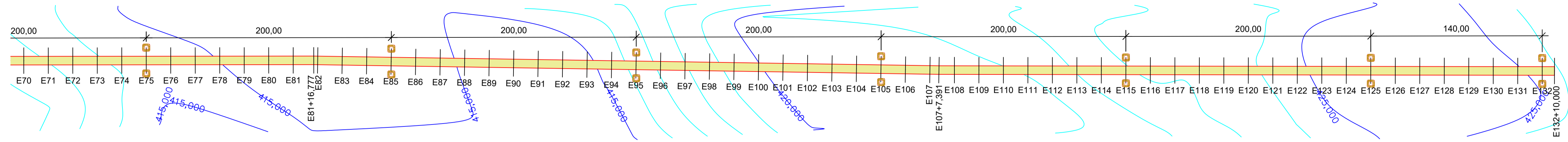
LEGENDA

— CASCALHAMENTO A EXECUTAR

DETALHE DAS CAIXAS DE CAPTAÇÃO
esc.: 1:100



TÍTULO RECUPERAÇÃO DE ESTRADAS VICINAIS PROJETO DE CASCALHAMENTO		
Proprietário PREFEITURA MUNICIPAL DE VICENTINA CNPJ 24.644.502/0001-15	Autoria de projeto AVENIDA PROJETOS E TOPOGRAFIA LTDA PAULO RICARDO DOS SANTOS LIMA CREA MS 60018/D	
Conteúdo LAYOUT DA ESTRADA E PERFIL LONGITUDINAL LINHA DO POTREIRITO 1		Prancha 01/02
Local Linha do Potreirito 1 Zona rural do município de Vicentina/MS.	data: DEZ/2021	escala: indicadas



PERFIL LONGITUDINAL
LINHA DO POTREIRITO 1
esc.: V: 1:200 - H: 1:2000

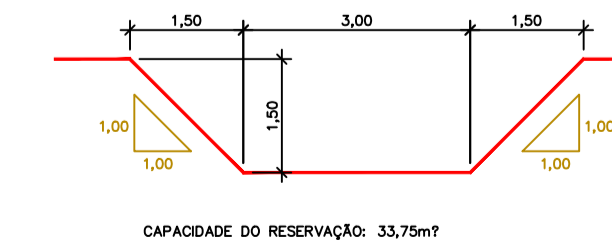
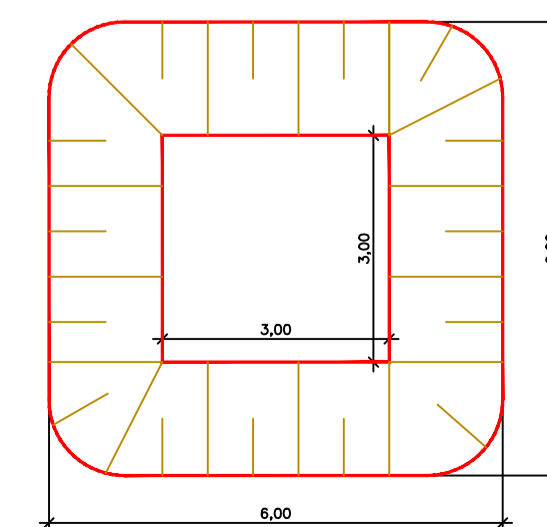
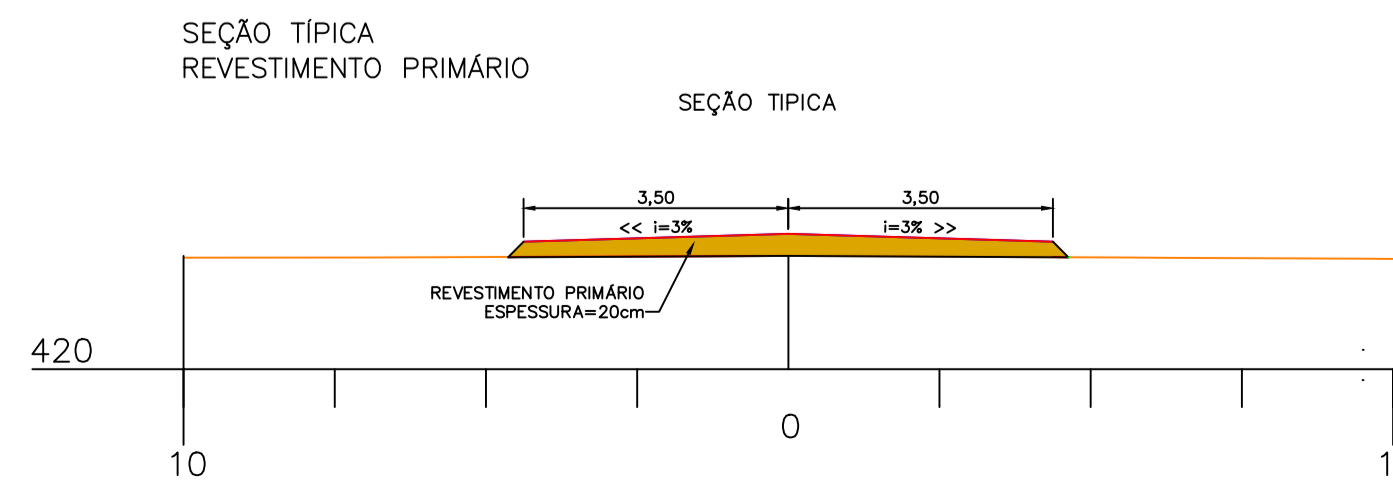
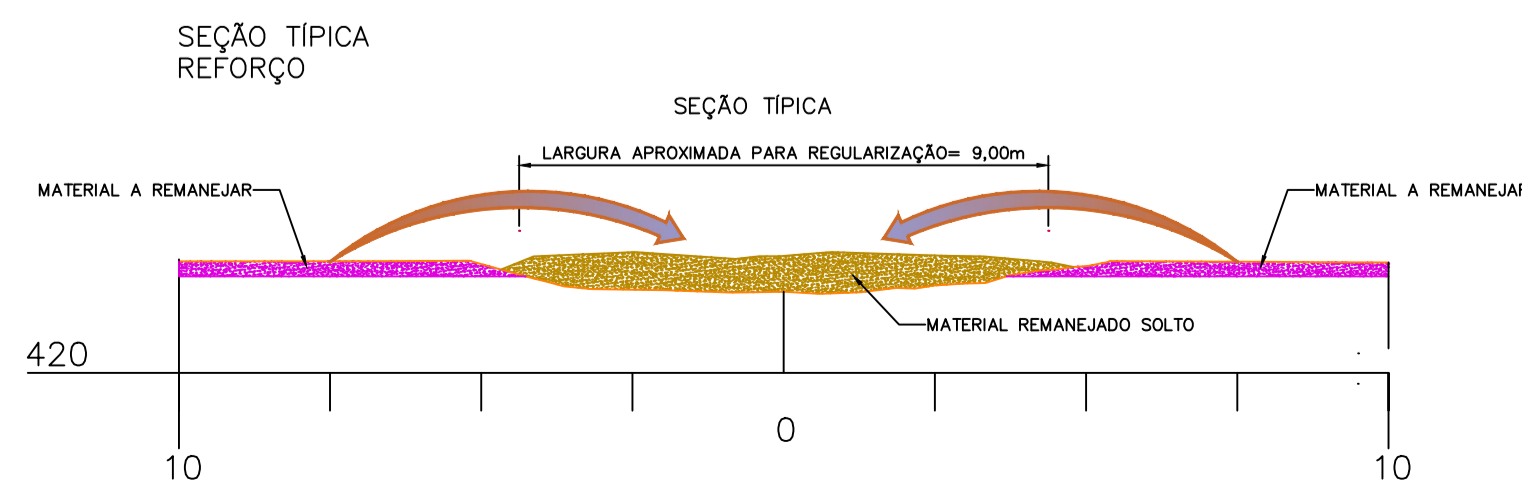
NOTAS

- * LEVANTAMENTO PLANIMÉTRICO FORNECIDO PELO CONTRATANTE
- * DMT FORNECIDO PELO CONTRATANTE
- * AS MEDIDAS ESTÃO EM METROS

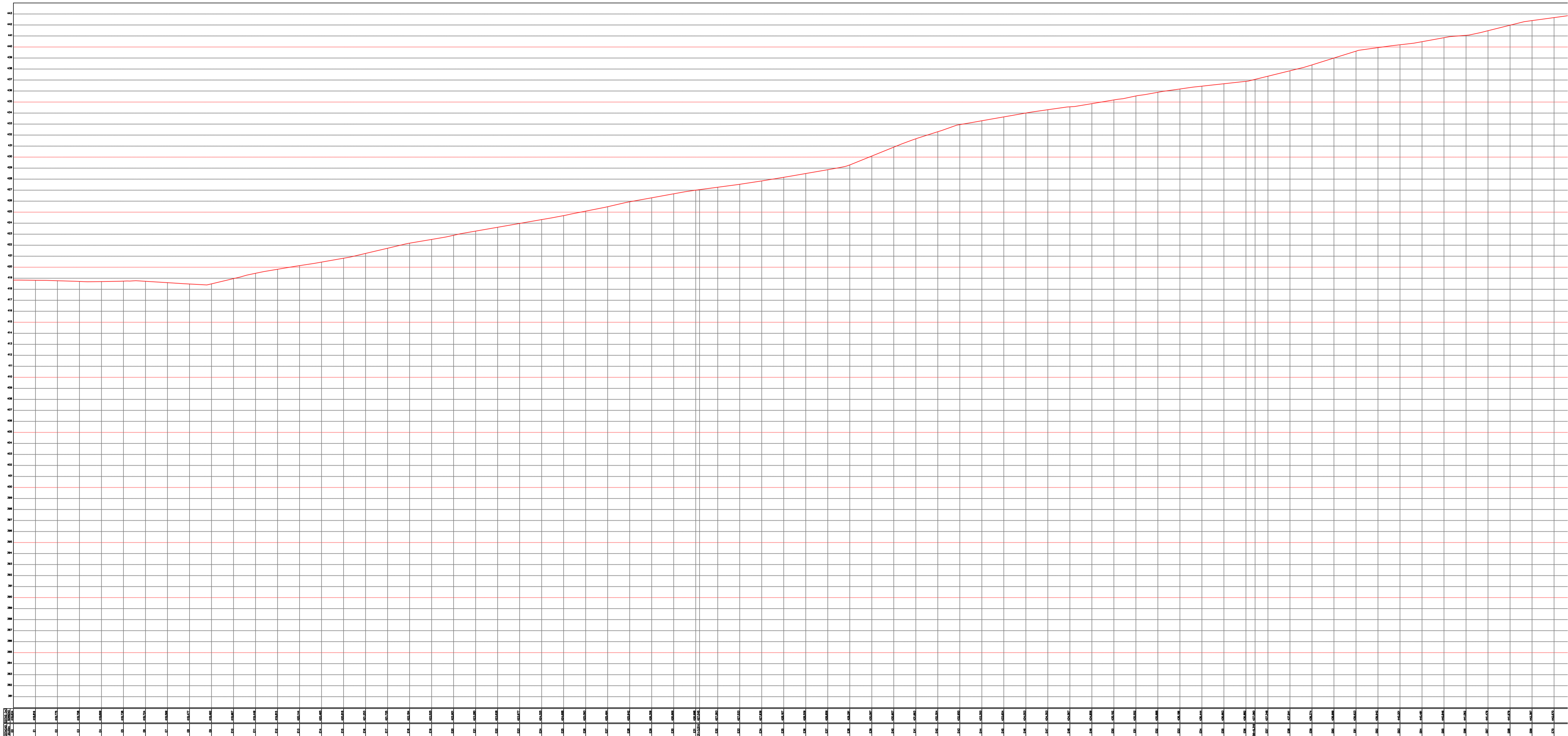
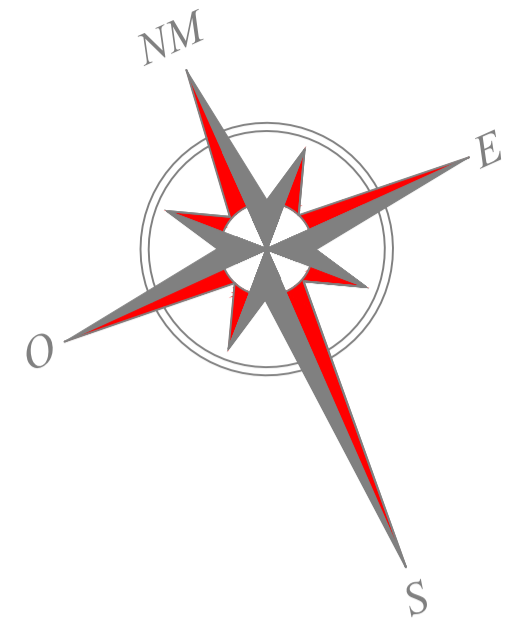
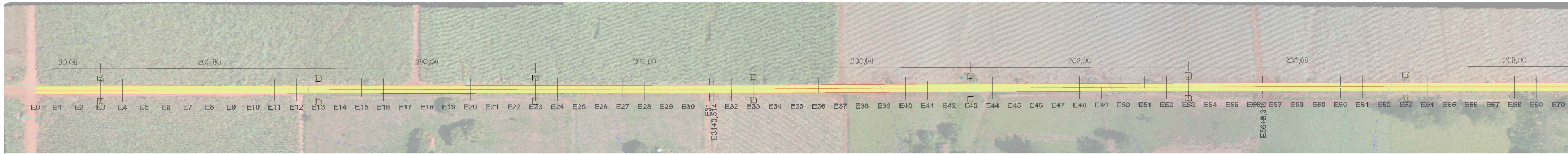
LEGENDA

— CASCALHAMENTO A EXECUTAR

DETALHE DAS CAIXAS DE CAPTAÇÃO
esc.: 1:100



TÍTULO RECUPERAÇÃO DE ESTRADAS VICINAIS PROJETO DE CASCALHAMENTO		
Proprietário PREFEITURA MUNICIPAL DE VICENTINA CNPJ 24.644.302/0001-15	Autoria de projeto AVENIDA PROJETOS E TOPOGRAFIA LTDA PAULO RICARDO DOS SANTOS LIMA CRÉD. 000 CREA MS 60018/D	
Conteúdo LAYOUT DA ESTRADA E PERFIL LONGITUDINAL LINHA DO POTREIRITO 1		Local Linha do Potreirito 1 Zona rural do município de Vicentina/MS.
data: DEZ/2021		escala: indicadas
Prancha 02/02		



PERFIL LONGITUDINAL
LINHA DO POTREIRITO 2
esc.: V.: 1:200 - H.: 1:2000

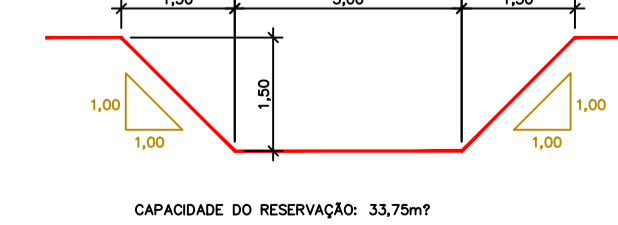
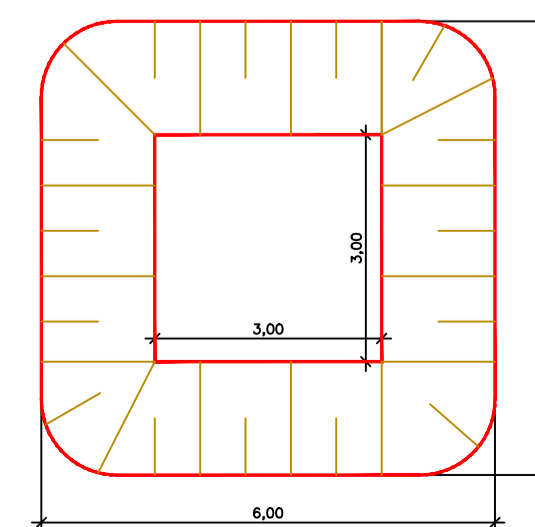
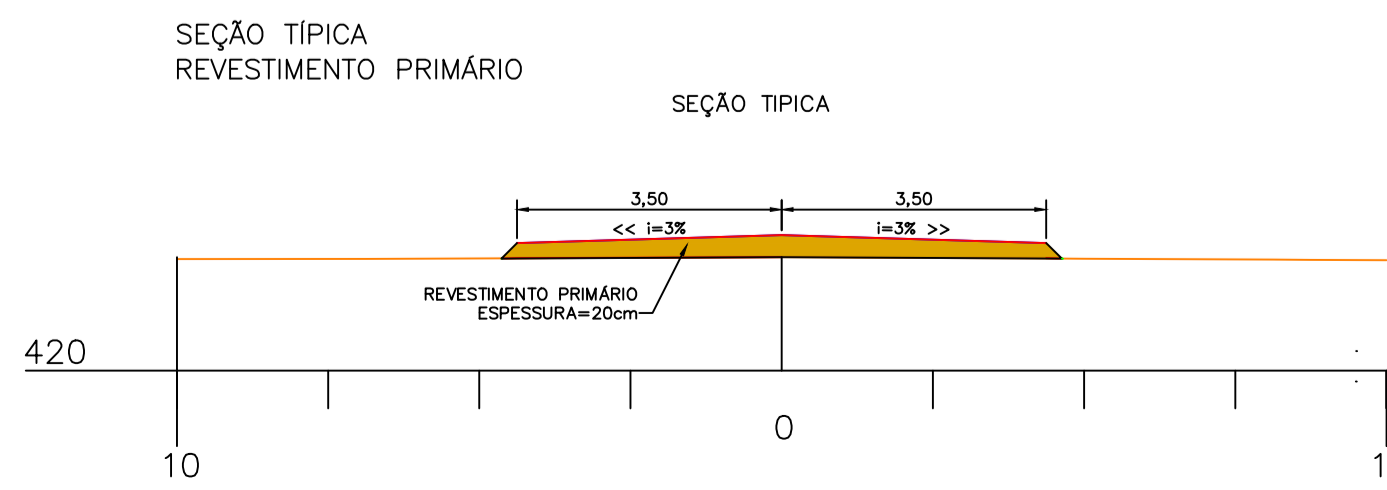
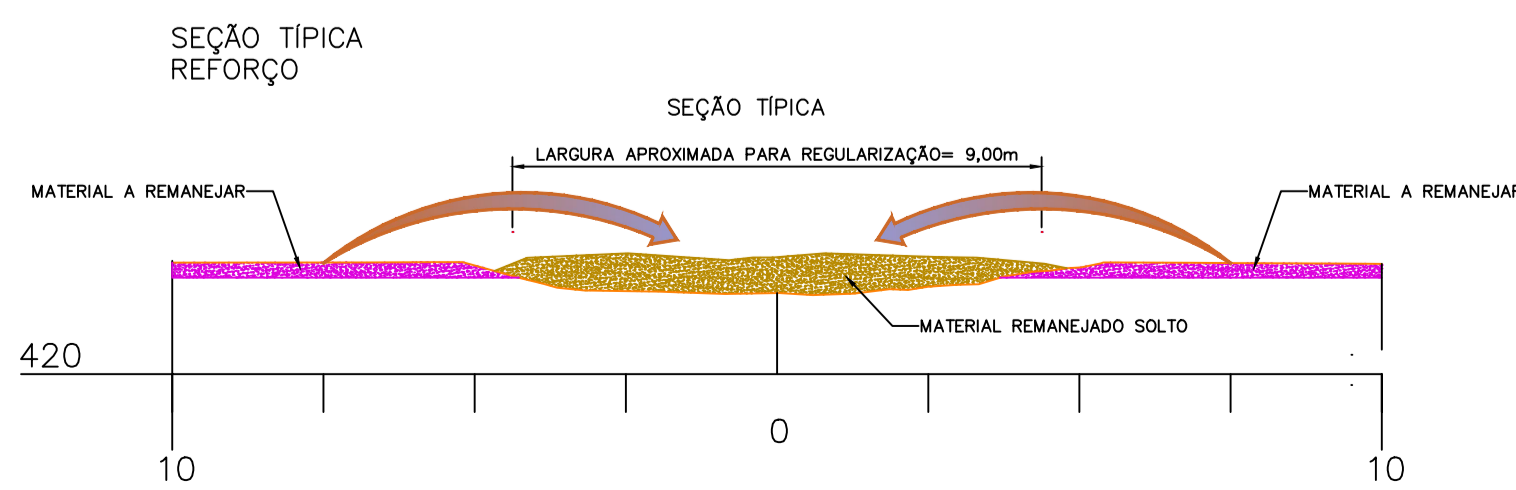
NOTAS

- * LEVANTAMENTO PLANIMÉTRICO FORNECIDO PELO CONTRATANTE
- * DMT FORNECIDO PELO CONTRATANTE
- * AS MEDIDAS ESTÃO EM METROS

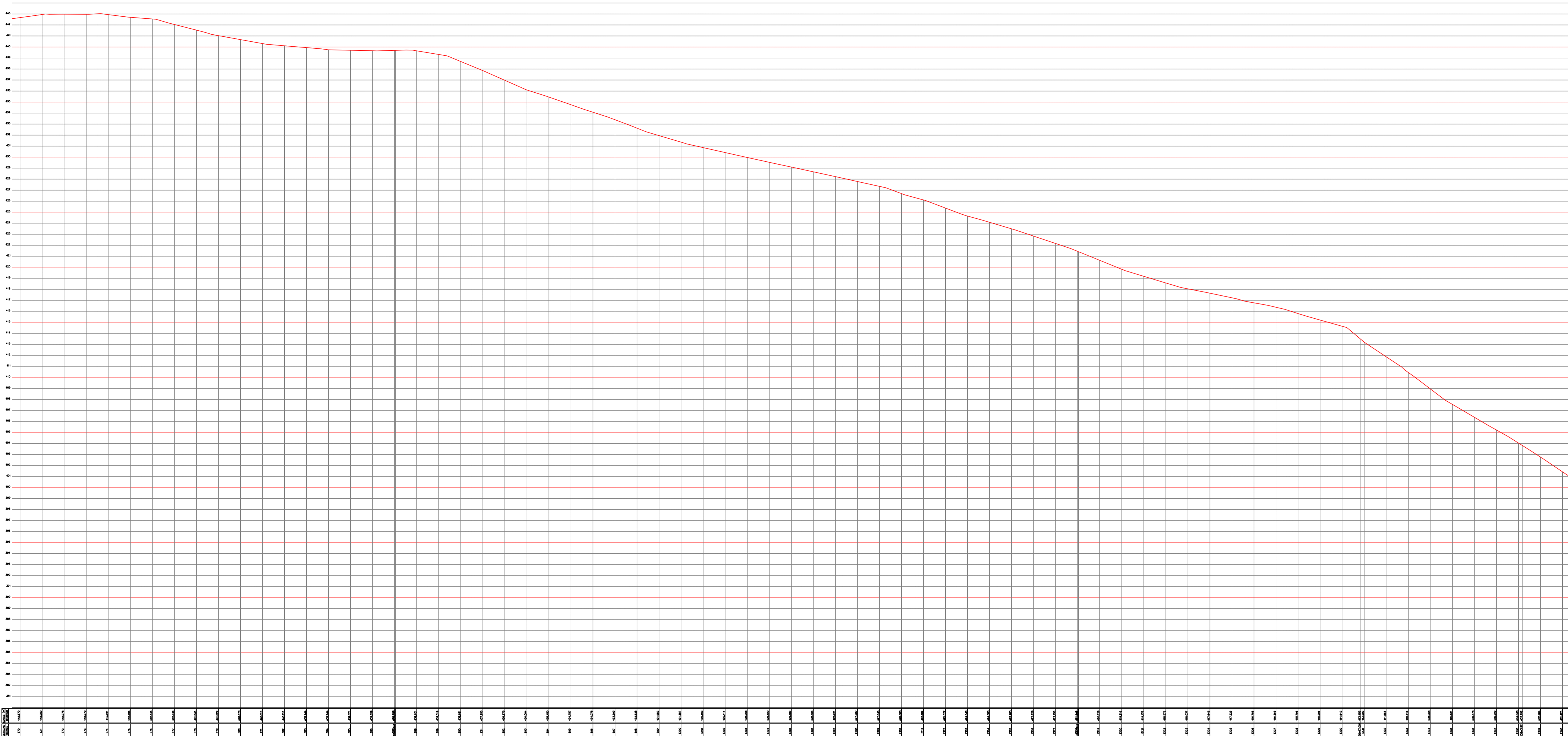
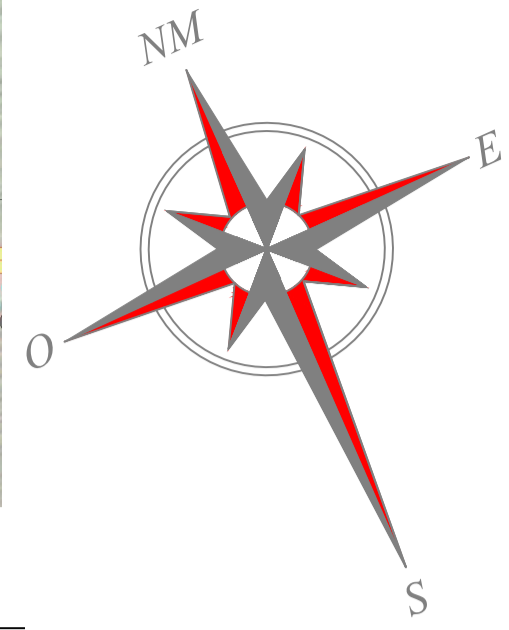

LEGENDA

CASCALHAMENTO A EXECUTAR

DETALHE DAS CAIXAS DE CAPTAÇÃO
esc.: 1:100



TÍTULO RECUPERAÇÃO DE ESTRADAS VICINAIS PROJETO DE CASCALHAMENTO		
Proprietário PREFEITURA MUNICIPAL DE VICENTINA CNPJ 24.644.502/0001-15	Autoria de projeto AVENIDA PROJETOS E TOPOGRAFIA LTDA PAULO RICARDO DOS SANTOS LIMA Eng.º de CREA MS 60018/D	
Conteúdo LAYOUT DA ESTRADA E PERFIL LONGITUDINAL LINHA DO POTREIRITO 2		Local Linha do Potreirito 2 Zona rural do município de Vicentina/MS.
data: DEZ/2021	desenho:	revisão:
escala: indicadas		Prancha 01/04



PERFIL LONGITUDINAL
LINHA DO POTREIRITO 2
esc.: V.: 1:200 - H.: 1:2000

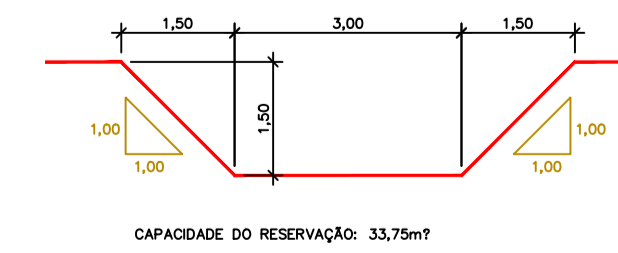
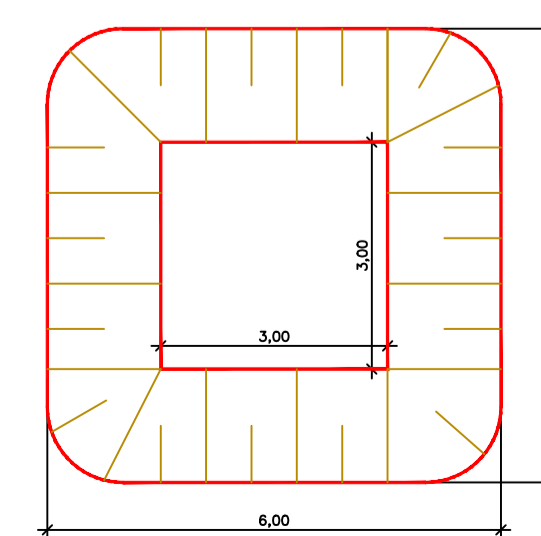
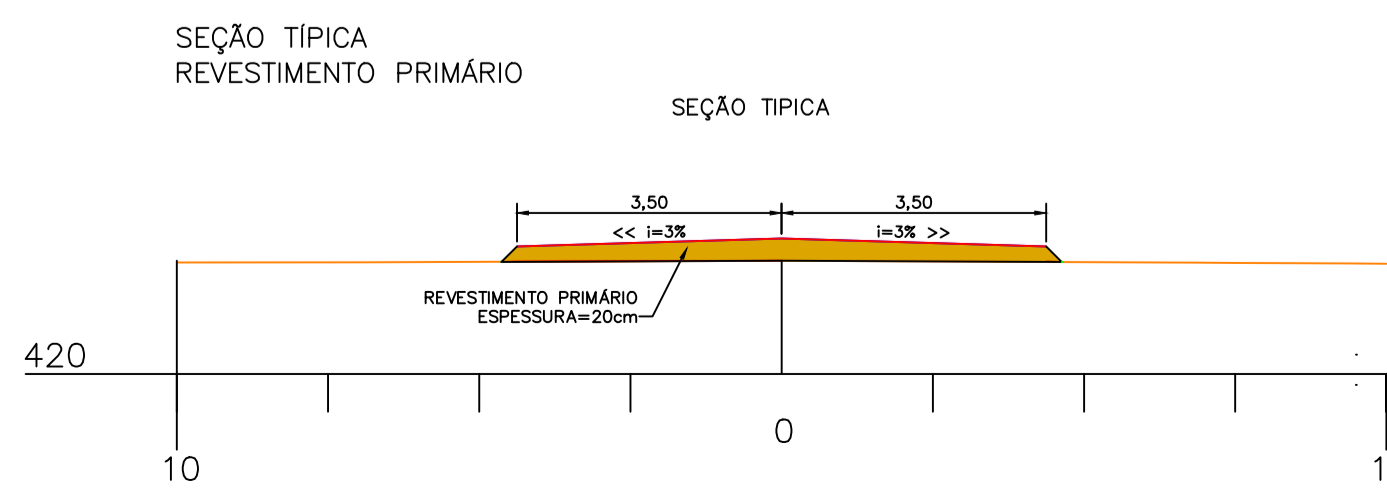
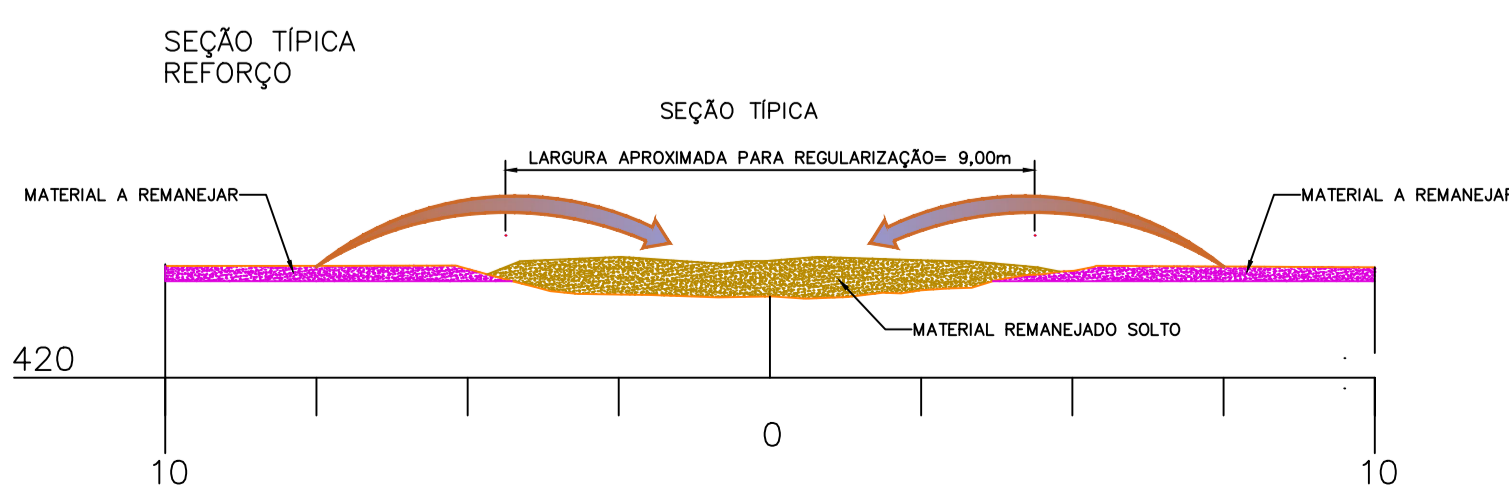
NOTAS

- * LEVANTAMENTO PLANIMÉTRICO FORNECIDO PELO CONTRATANTE
- * DMT FORNECIDO PELO CONTRATANTE
- * AS MEDIDAS ESTÃO EM METROS

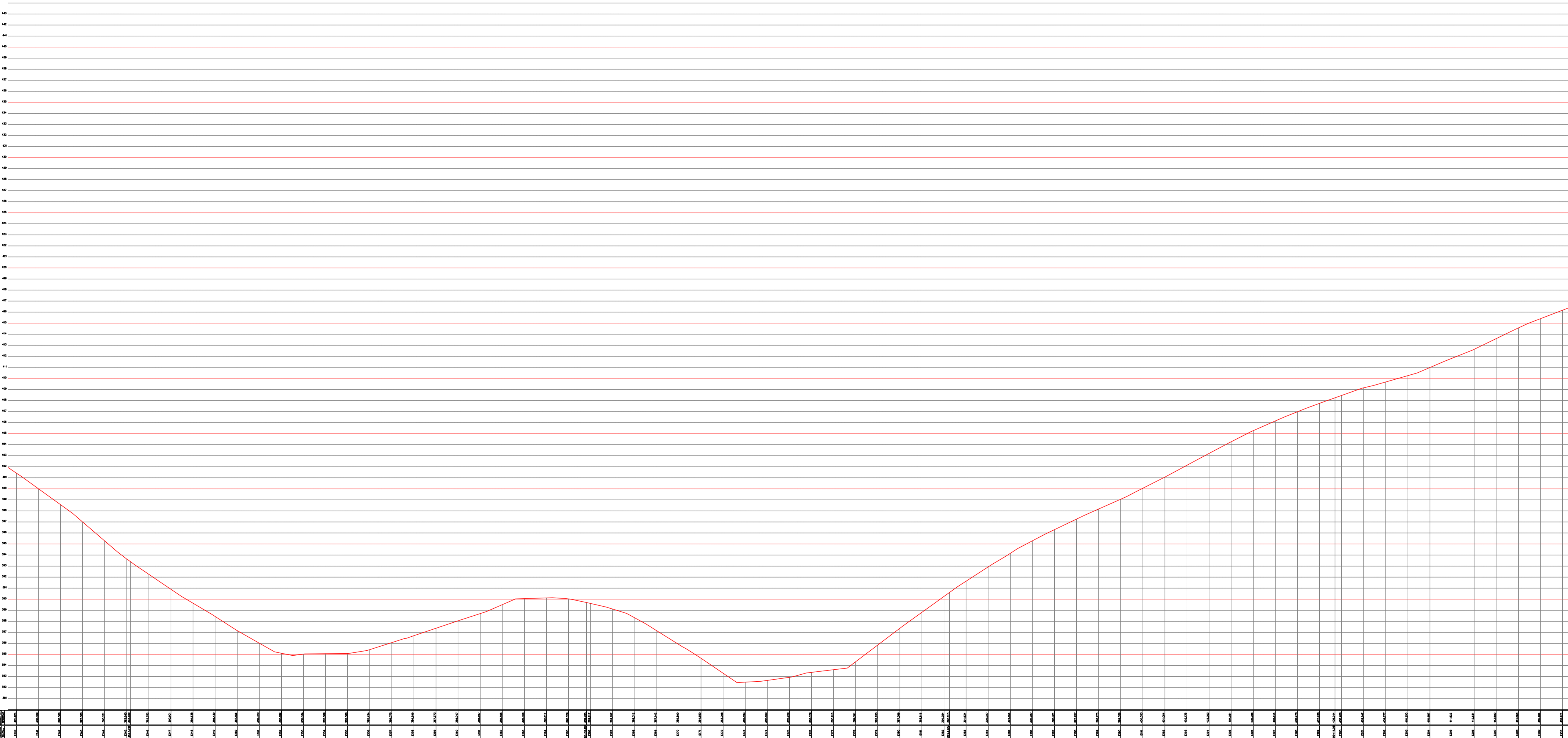
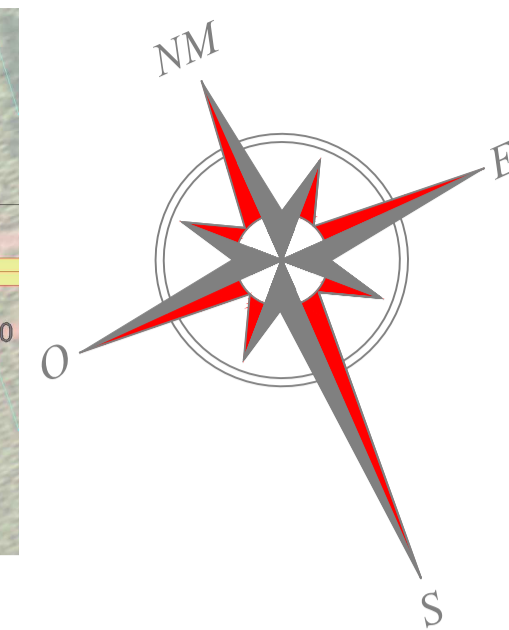
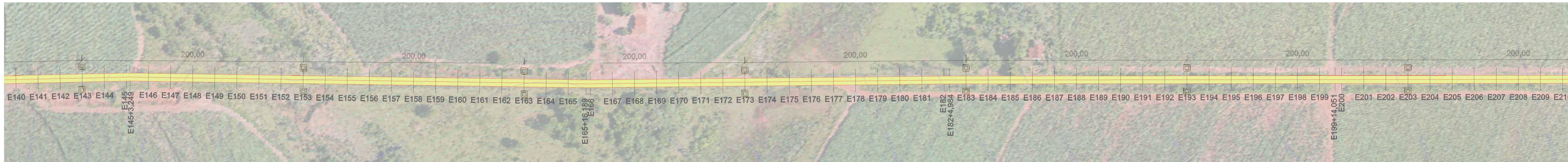
LEGENDA

CASCALHAMENTO A EXECUTAR

DETALHE DAS CAIXAS DE CAPTAÇÃO
esc.: 1:100



TÍTULO RECUPERAÇÃO DE ESTRADAS VICINAIS PROJETO DE CASCALHAMENTO		
Proprietário PREFEITURA MUNICIPAL DE VICENTINA CNPJ 24.644.502/0001-15	Autoria de projeto AVENIDA PROJETOS E TOPOGRAFIA LTDA PAULO RICARDO DOS SANTOS LIMA CREA MS 6018/D	
Conteúdo LAYOUT DA ESTRADA E PERFIL LONGITUDINAL LINHA DO POTREIRITO 2		Local Linha do Potreirito 2 Zona rural do município de Vicentina/MS.
data: DEZ/2021	desenho:	revisão:
escala: indicadas		Prancha 02/04



PERFIL LONGITUDINAL
LINHA DO POTREIRITO 2
esc.: V.: 1:200 - H.: 1:2000

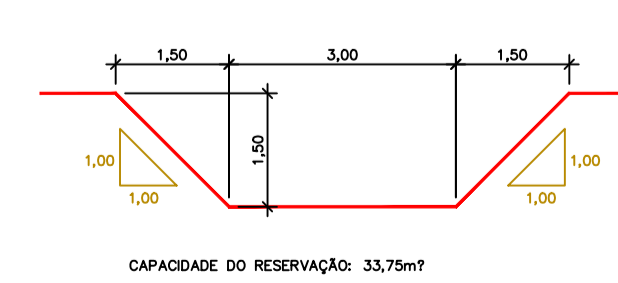
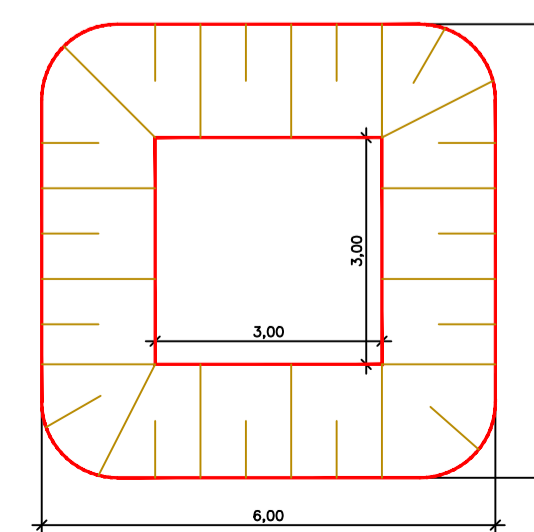
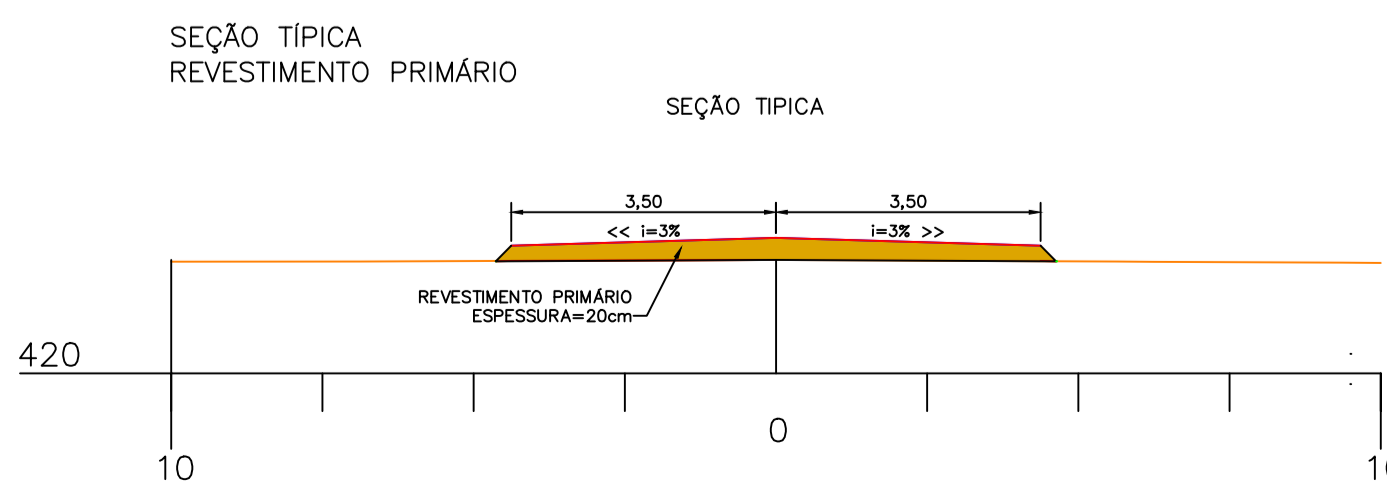
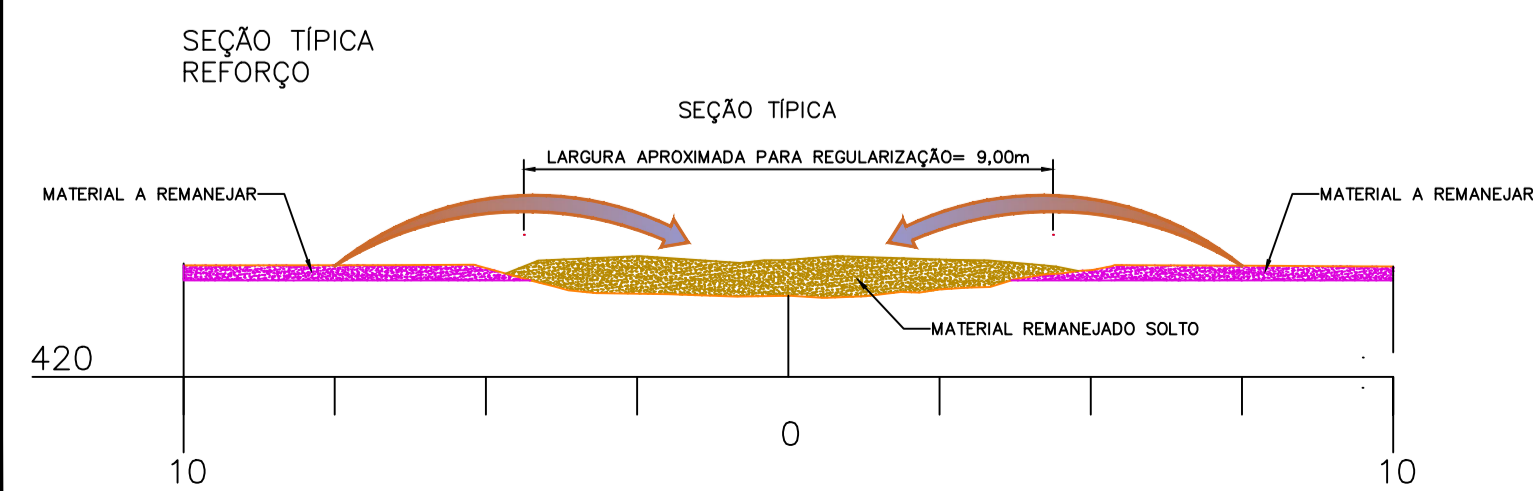
NOTAS

- * LEVANTAMENTO PLANIMÉTRICO FORNECIDO PELO CONTRATANTE
- * DMT FORNECIDO PELO CONTRATANTE
- * AS MEDIDAS ESTÃO EM METROS

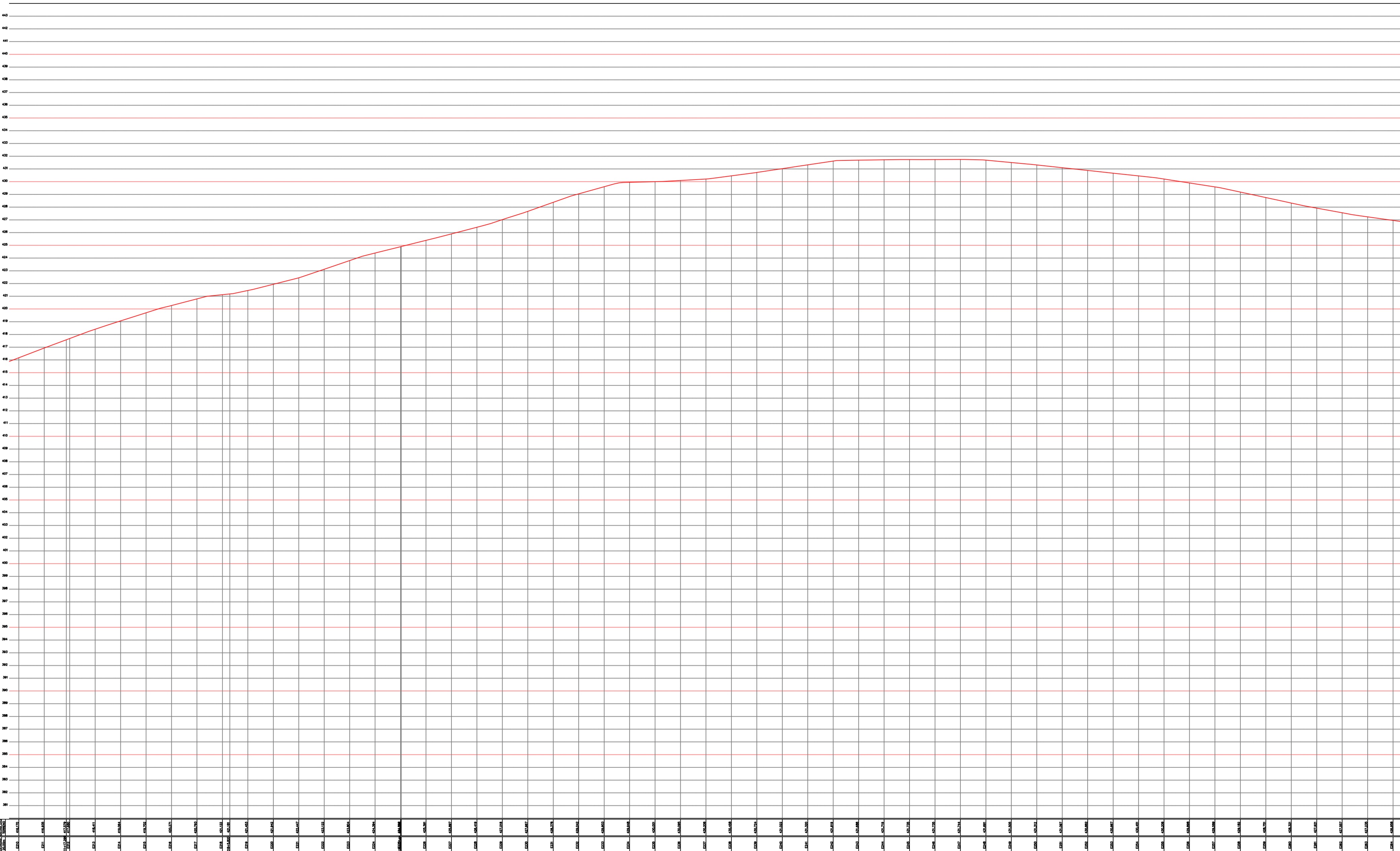


LEGENDA

CASCALHAMENTO A EXECUTAR

DETALHE DAS CAIXAS DE CAPTAÇÃO
esc.: 1:100

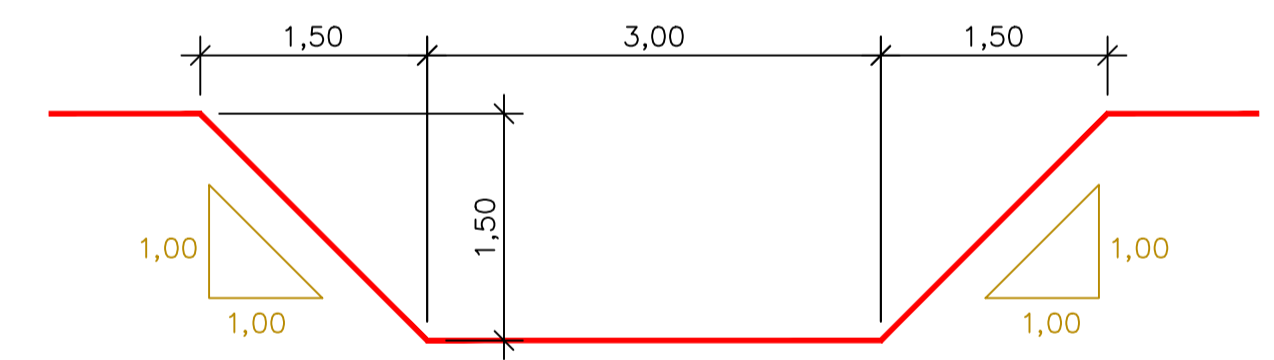
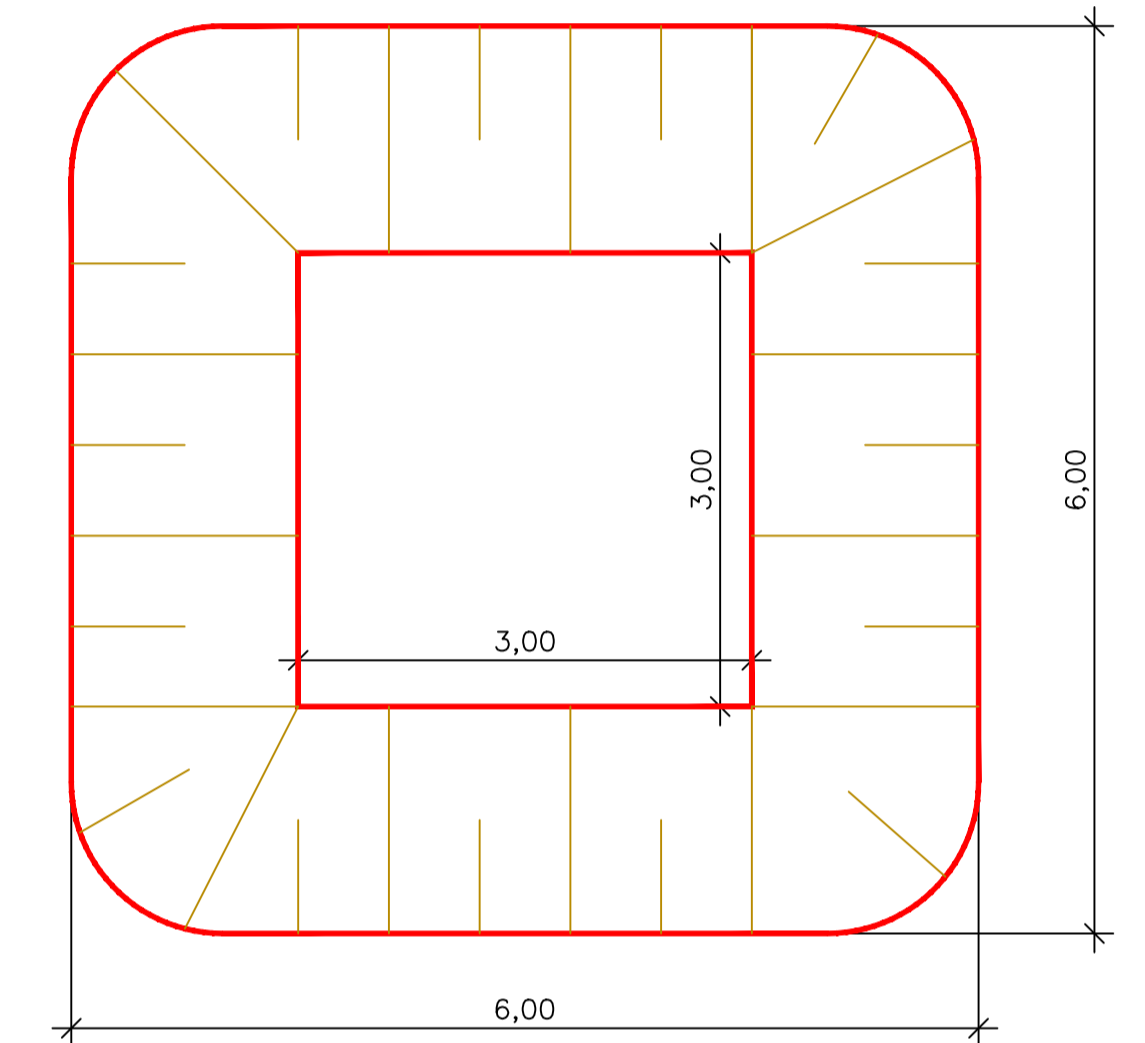


TÍTULO RECUPERAÇÃO DE ESTRADAS VICINAIS PROJETO DE CASCALHAMENTO				
Proprietário PREFEITURA MUNICIPAL DE VICENTINA CNPJ 24.644.502/0001-15		Autoria de projeto AVENIDA PROJETOS E TOPOGRAFIA LTDA PAULO RICARDO DOS SANTOS LIMA CREA MS 6018/D		
Conteúdo LAYOUT DA ESTRADA E PERFIL LONGITUDINAL LINHA DO POTREIRITO 2			Local Linha do Potreirito 2 Zona rural do município de Vicentina/MS.	Prancha 03/04
data: DEZ/2021	desenho:	revisão:	escala: indicadas	



PERFIL LONGITUDINAL
LINHA DO POTREIRITO 2
esc.: V.: 1:200 - H.: 1:2000

DETALHE DAS CAIXAS DE CAPTAÇÃO
esc.: 1:50



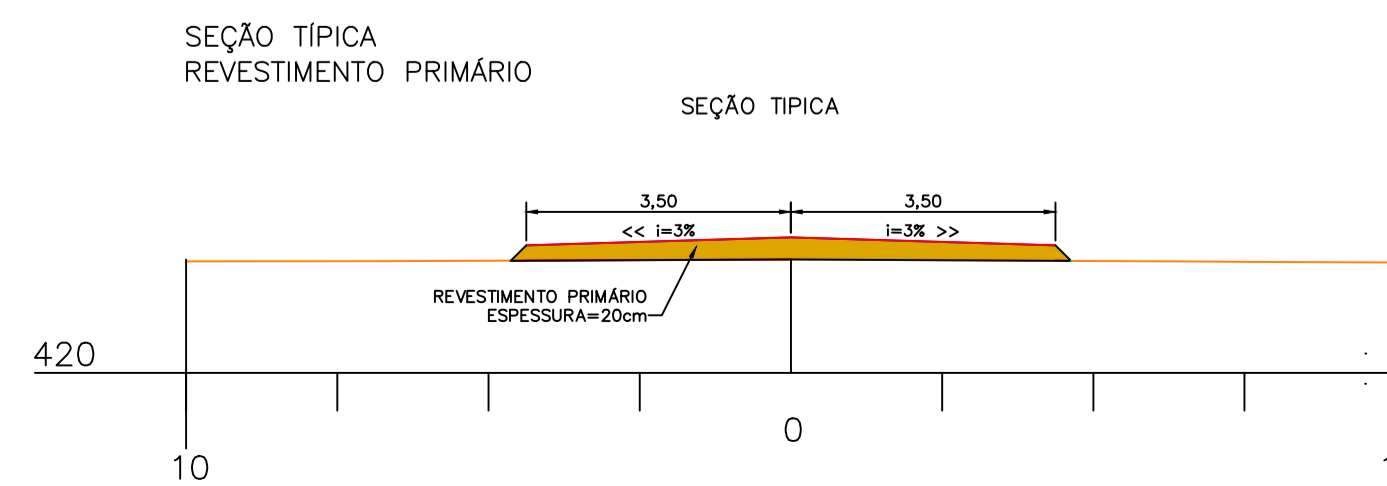
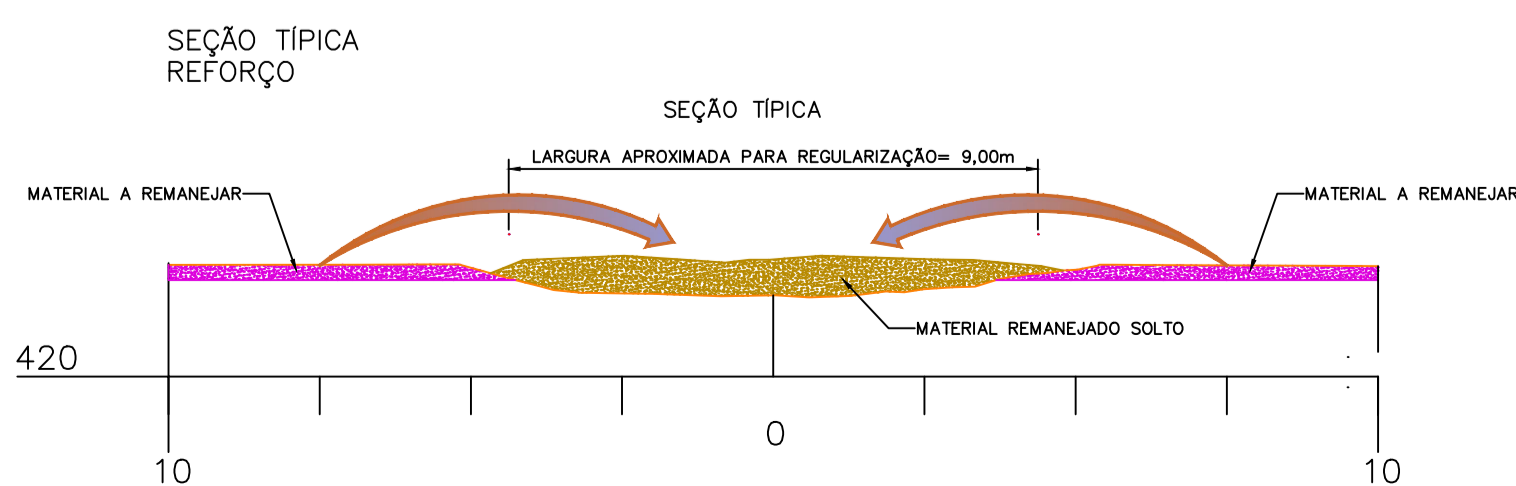
CAPACIDADE DO RESERVAÇÃO: 33,75m³

NOTAS

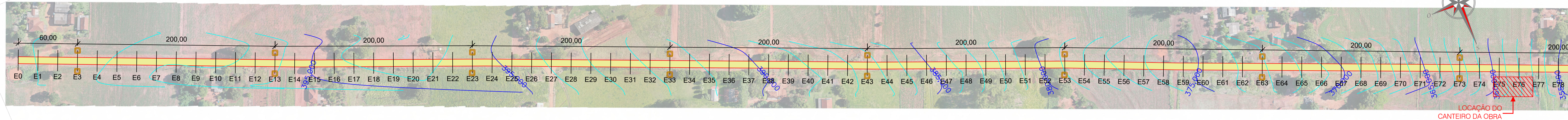
- * LEVANTAMENTO PLANIMÉTRICO FORNECIDO PELO CONTRATANTE
- * DMT FORNECIDO PELO CONTRATANTE
- * AS MEDIDAS ESTÃO EM METROS

LEGENDA

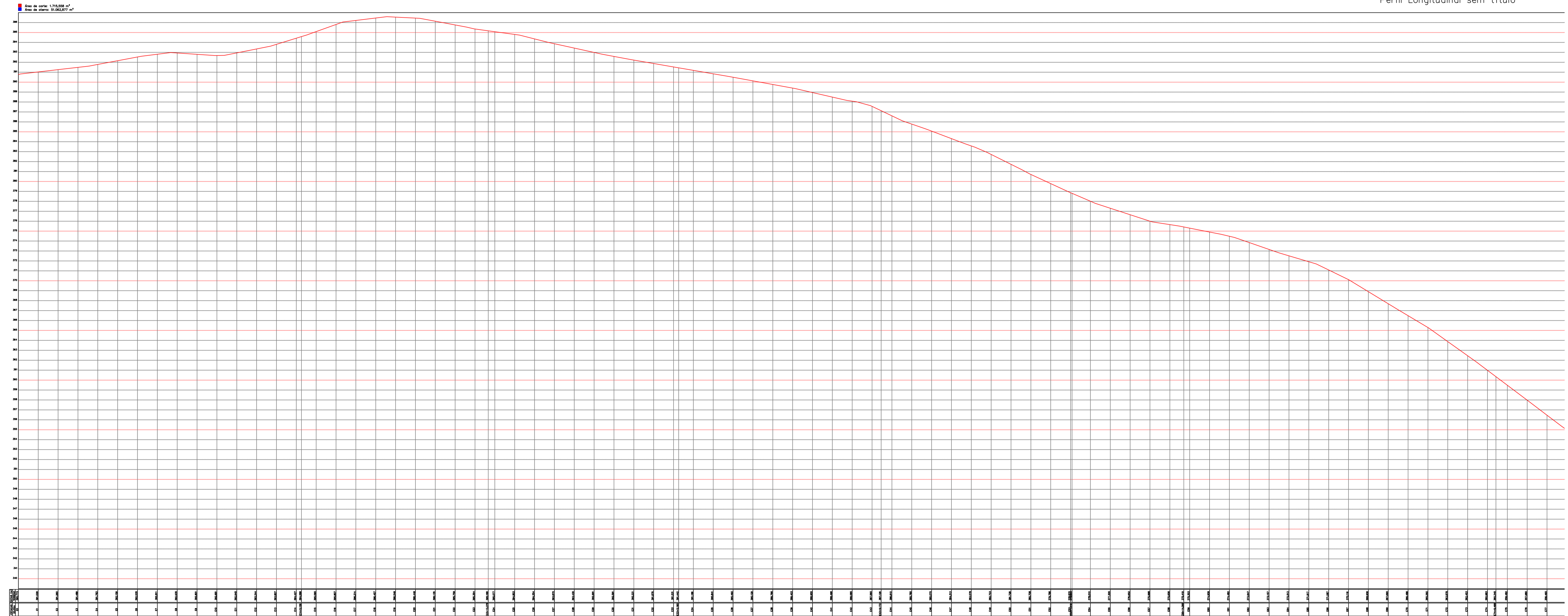
CASCALHAMENTO A EXECUTAR



TÍTULO RECUPERAÇÃO DE ESTRADAS VICINAIS PROJETO DE CASCALHAMENTO		
Proprietário PREFEITURA MUNICIPAL DE VICENTINA CNPJ 24.644.502/0001-15	Autoria de projeto AVENIDA PROJETOS E TOPOGRAFIA LTDA PAULO RICARDO DOS SANTOS LIMA CRÉA MS 60018/D	
Conteúdo LAYOUT DA ESTRADA E PERFIL LONGITUDINAL LINHA DO POTREIRITO 2	Local Linha do Potreirito 2 Zona rural do município de Vicentina/MS.	Prancha 04/04
data: DEZ/2021	desenho:	revisão:
		escala: indicadas



Perfil Longitudinal sem título



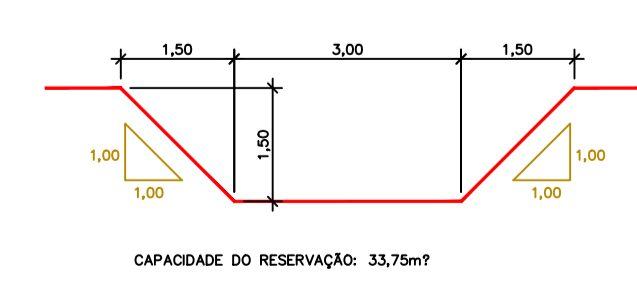
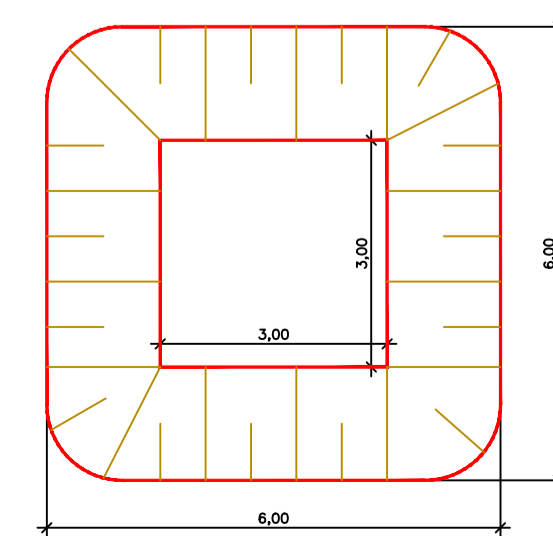
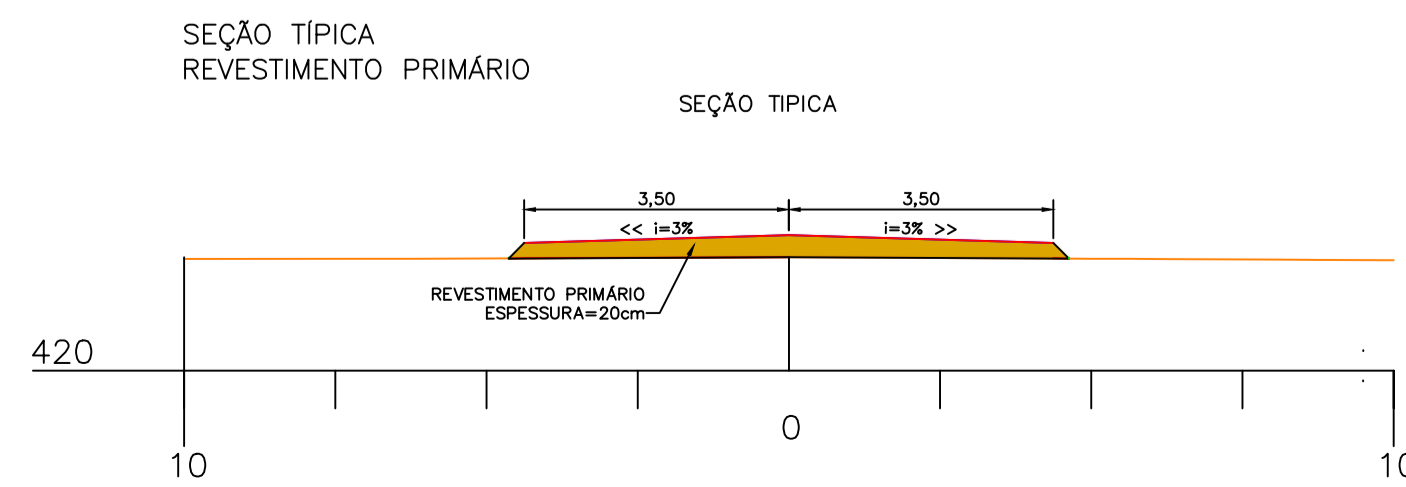
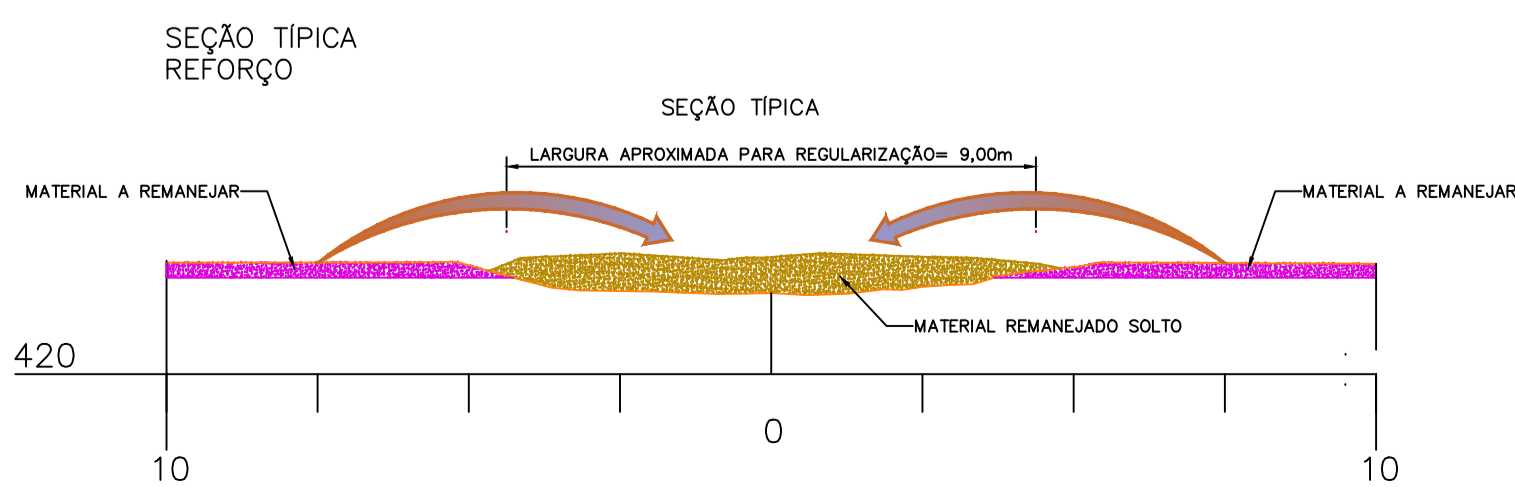
NOTAS

- * LEVANTAMENTO PLANIMÉTRICO FORNECIDO PELO CONTRATANTE
- * DMT FORNECIDO PELO CONTRATANTE
- * AS MEDIDAS ESTÃO EM METROS

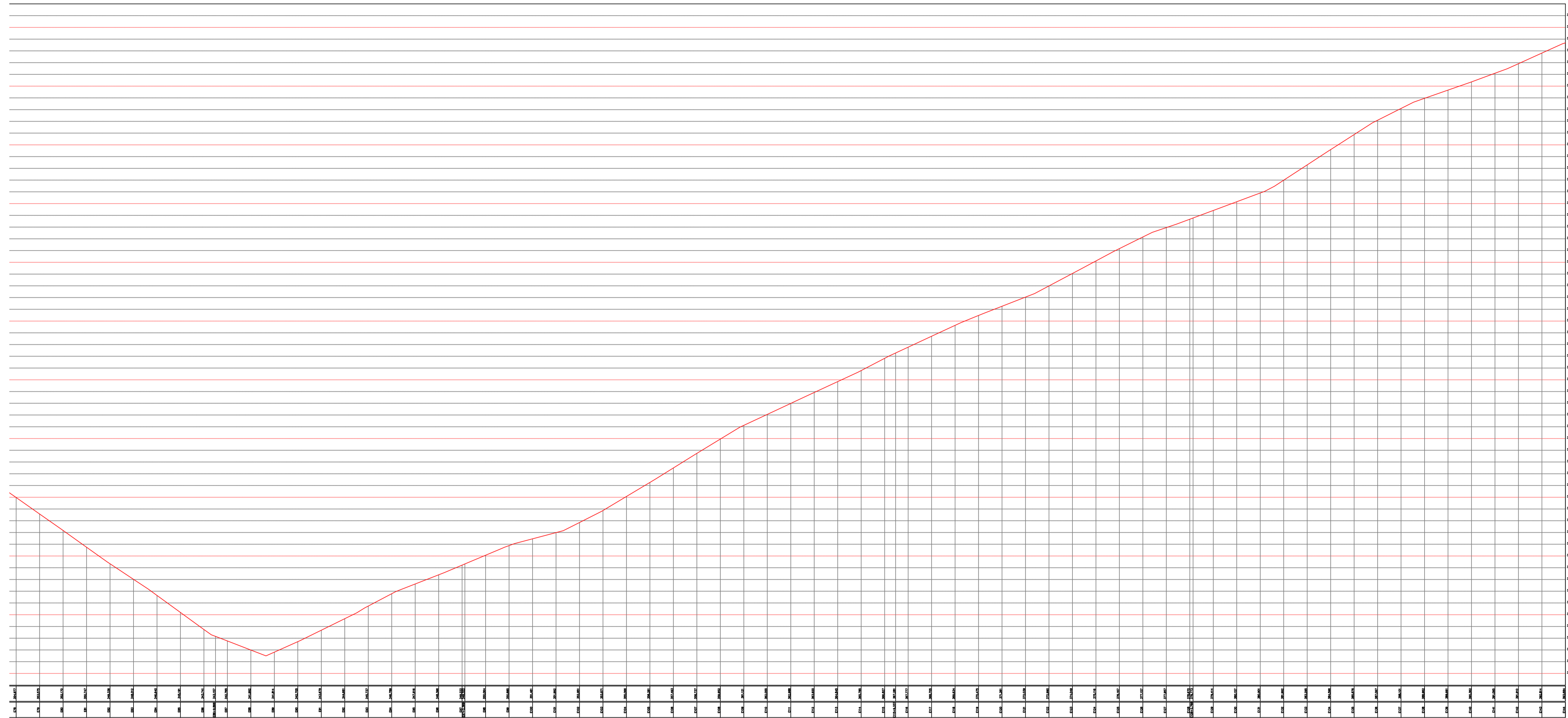
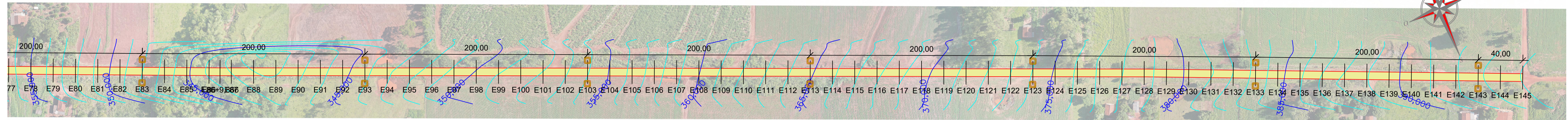
LEGENDA

— CASCALHAMENTO A EXECUTAR

DETALHE DAS CAIXAS DE CAPTAÇÃO
esc.: 1:100



TÍTULO RECUPERAÇÃO DE ESTRADAS VICINAIS PROJETO DE CASCALHAMENTO		
Proprietário PREFEITURA MUNICIPAL DE VICENTINA CNPJ 24.644.592/0001-15	Autoria de projeto AVENIDA PROJETOS E TOPOGRAFIA LTDA PAULO RICARDO DOS SANTOS LIMA Eng.º CREA MS 60018/D	
Conteúdo LAYOUT DA ESTRADA TERCEIRA LINHA		Local Terceira Linha Zona rural do município de Vicentina/MS.
data: DEZ/2021		Prancha 01/02
desenho:	revisão:	escala: indicadas



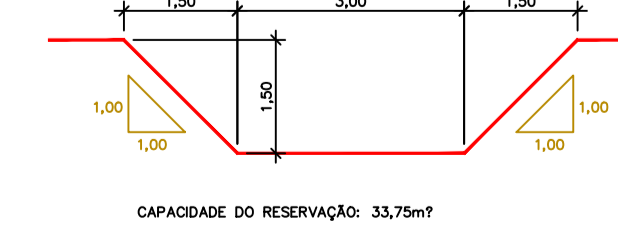
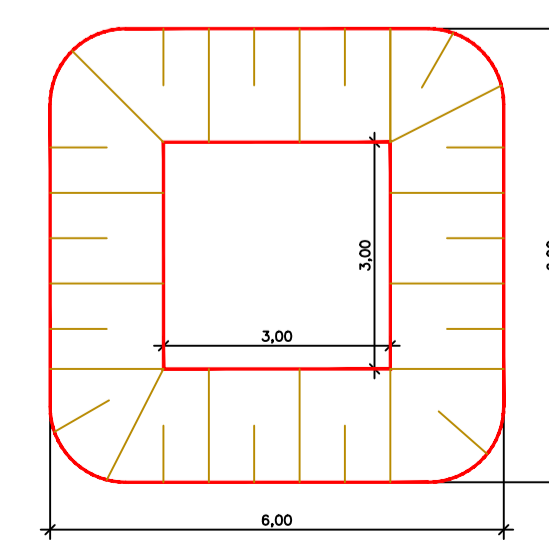
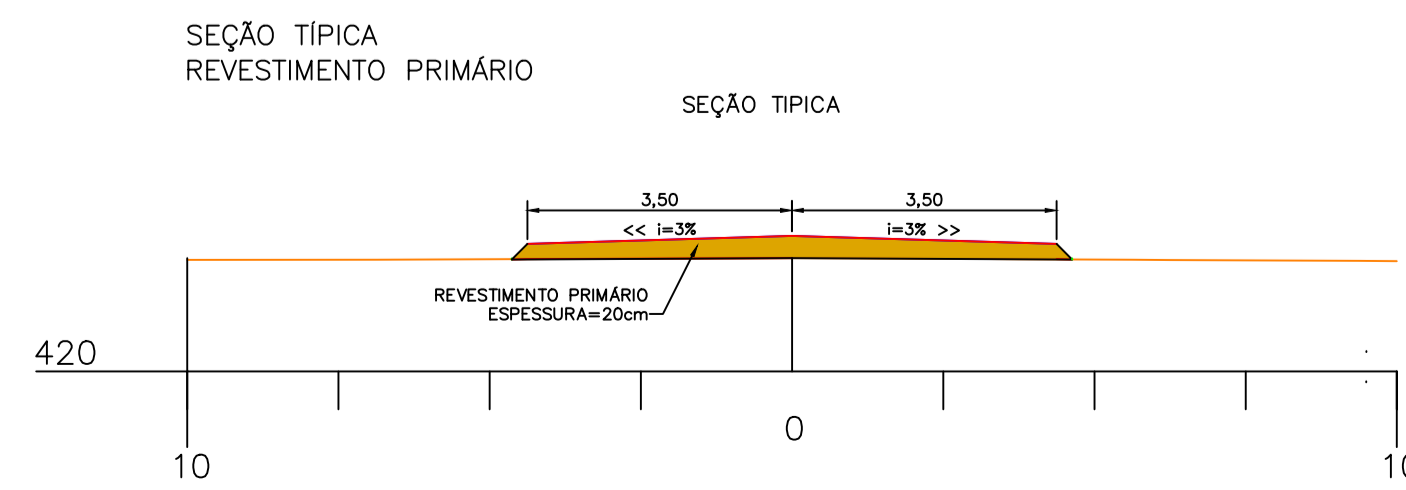
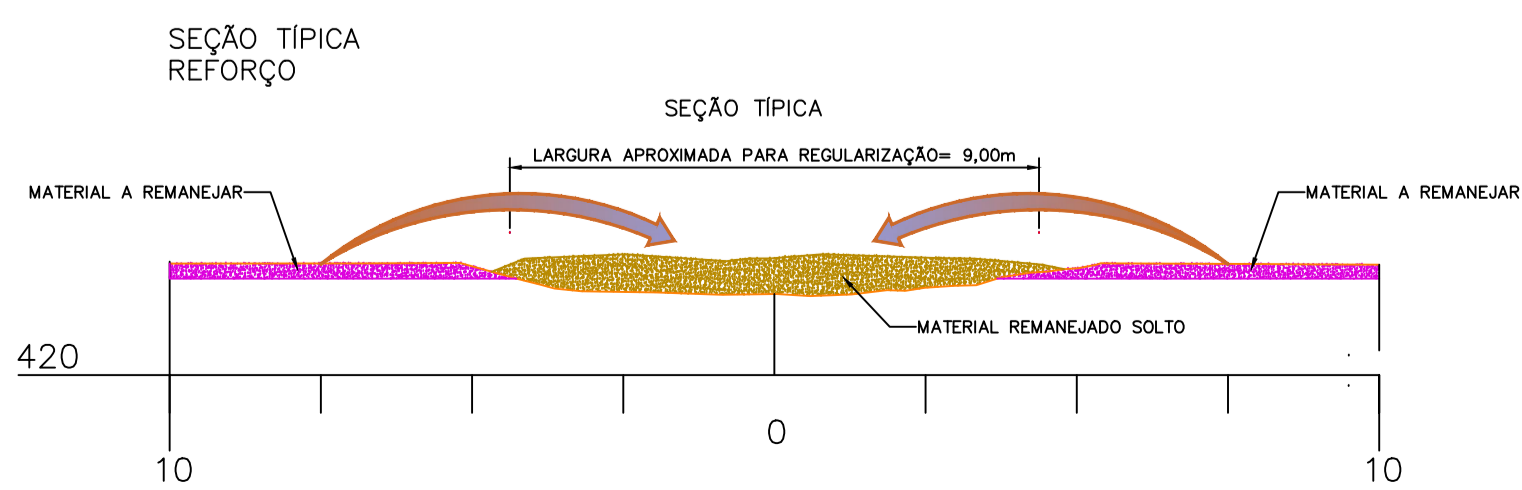
NOTAS

- * LEVANTAMENTO PLANIMÉTRICO FORNECIDO PELO CONTRATANTE
- * DMT FORNECIDO PELO CONTRATANTE
- * AS MEDIDAS ESTÃO EM METROS

LEGENDA

CASCALHAMENTO A EXECUTAR

DETALHE DAS CAIXAS DE CAPTAÇÃO
esc.: 1:100



TÍTULO RECUPERAÇÃO DE ESTRADAS VICINAIS PROJETO DE CASCALHAMENTO		
Proprietário PREFEITURA MUNICIPAL DE VICENTINA CNPJ 24.644.552/0001-15	Autoria de projeto AVENIDA PROJETOS E TOPOGRAFIA LTDA PAULO RICARDO DOS SANTOS LIMA Eng.º de CREA MS 60018/D	
Conteúdo LAYOUT DA ESTRADA TERCEIRA LINHA	Local Terceira Linha Zona rural do município de Vicentina/MS.	Prancha 02/02
data: DEZ/2021	desenho:	escala: indicadas